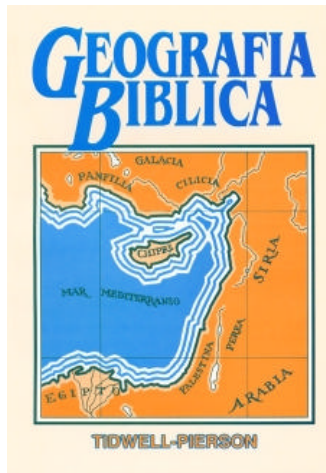


BIBLIOTECA MUNDO HISPANO
ESTUDIO BÍBLICO

LA GEOGRAFÍA BÍBLICA

Por. J. B. Tidwell & Carlos C. Pierson



EDITORIAL MUNDO HISPANO

© 2003

LA GEOGRAFÍA BÍBLICA

LUGARES BÍBLICOS CON SUS REFERENCIAS

Por

J.B. TIDWELL

Versión castellana

CARLOS C. PIERSON

CASA BAUTISTA DE PUBLICACIONES

ÍNDICE

PREFACIO

ANTECEDENTE

Período antediluviano

Período postdiluviano

PRIMERA PARTE IMPERIO BABILÓNICO Y ASIRIA

BABILONIA

Territorio

Historia

La religión

Condiciones de actualidad

Ciudad de Babilonia

Ur

Interés bíblico

ASIRIA

Historia

El gobierno y la religión

Nínive

SEGUNDA PARTE $\frac{3}{4}$ SIRIA

Territorio

Historia

POR LA COSTA MEDITERRRÁNEA

Tolemaida, o Aco, o Acre

Tiro

Sarepta

Sidón

Beirut

Antioquía de Siria

BEIRUT HASTA EL MAR DE GALILEA

Las Montañas del Líbano

Valle de Baca (lágrimas)

Baalbec, Baalbek (o Baalath)

Padan-Aram y Harán
Damasco
Cesarea de Filipo
El Monte Hermón
Dan
Lago de Merón
Cedes-Neftalí

TERCERA PARTE $\frac{3}{4}$ PALESTINA

ALREDEDOR DEL MAR DE GALILEA

Galilea
El Mar de Galilea
Betsaida
Capernaún
Magdala, (Dalmanuta, Magadán)
Genesaret (Hebreo-Gan o Jardín)
Gadara o Guerguesa
Corazín
Tiberias

DE TIBERIAS A NAZARET Y ALREDEDOR DE NAZARET

Cuernos de Hatín
Caná
Gat-Hepher o Gith-Hepher
Naín
Sunem
Endor
Monte Tabor
Esdraelón
Monte Carmelo
Haifa (Jaifa)
Nazaret (Separado)

DE NAZARET A SIQUEM (NABLUS)

Monte Gilboa (Nombre moderno Jebel Fuquiah)
Jezreel
En –Ganim o Jenin
Dotán
Samaria

Monte Gerizim y Ebal
Siquem

DE SIQUEM A JERUSALÉN

El Pozo de Jacob
Sicar
Silo
Bet-el
Hai
Ofra
Efraín
Rimón
Bet-Horón
Nob
Ramá
Micmas
Gabaón
Gabaa
Mizpa
Jerusalén

INTERIOR DE LA CIUDAD DE JERUSALÉN

El área del templo
El Monte Sión
Getsemaní
El aposento alto
El Monte de los Olivos
Los Valles de Cedrón o Kedrón e Hinom
Fuente de Rogel
El Estanque de Siloé
El Calvario o Gólgota
Aceldama

JERUSALÉN A JERICÓ Y EL VALLE DEL JORDÁN

Betania
Betfagé
El Mesón del Buen Samaritano
El Mar Muerto
En-Gadi
El Río Jordán
Sodoma y Gomorra

Zoar
Betábara
Querit
Salim
Gilgal
Jericó
El Monte de la Tentación (Cuarentena)

JERUSALÉN A BELÉN

La Tumba de Raquel
Belén
El Campo de los Pastores
Los Estanque de Salomón
Tecoa
La Fuente de Felipe

HEBRÓN Y BEERSEBA

Hebrón
La Encina de Mamre
Beerseba

JERUSALÉN A JOPE

Emaús
Ajalon (Valle de Ajalon)
El llano de Sarón
Lida
Jope (Jaffa) (Altura o Hermosa)
Tel-Aviv

CESAREA Y LA TIERRA DE LOS FILISTEOS

Cesarea
Filistea
Ecrón (Desarraigando)
Asdod (Azotus)
Ascalón
Gaza
Gerar
Gat
Zora
Bet-Semes
Valle de Refaim o Hinom

AL ESTE DEL JORDÁN, EL MAR MUERTO Y EL VALLE CENTRAL

Gallad

Golán

Ramot de Galaad

Beser

Jacob

Peniel

Amón

Moab

Edom

Madián

CUARTA PARTE $\frac{3}{4}$ DESIERTO DE SINAÍ Y EGIPTO EL DESIERTO

Territorio

Monte Sinaí-Horeb

Cades

Otros Lugares

El Mar Rojo y el Canal de Suez

EGIPTO

Territorio

Historia

El Gobierno y la Religión

Gosén (lugar de pasto)

Cairo (en árabe significa ciudad victoriosa)

Heliópolis, u On, un suburbio de Cairo

Menfis o Nof

Alejandría

QUINTA PARTE $\frac{3}{4}$ ASIA LAS ISLAS CERCANAS

Chipre (Cipro)

Salamina (Pacífico)

Pafos

Mar Egeo

Patmos

LAS CIUDADES EN EL CONTINENTE

Tarso

Derbe
Listra
Iconio
Antioquía de Pisidia
Perge
Atalia
Hierápolis
Laodicea
Colosas
Filadelfia
Sardis
Esmirna (Mirra)
Tiatira-Castillo de Tia
Éfeso
Pérgamo
Troas

SEXTA PARTE $\frac{3}{4}$ EUROPA LAS ISLAS CERCANAS

Creta

Clauda o Cauda
Melita o Malta (Miel, Dulzura)
Sicilia
Siracusa

CIUDADES EN EL CONTINENTE

Neápolis
Filipos
Aifipolis
Tesalónica
Berea
Atenas
Corinto
Regio
Puteoli
Foro de Apio
Tres Tabernas
Roma

APÉNDICE

LUGARES VISITADOS POR JESÚS
CIUDADES EN LAS CUALES ESTABAN
SITUADAS IGLESIAS
CIUDADES DE REFUGIO
ALGUNOS LUGARES DE MENOR IMPORTANCIA
MAPAS DE TIERRAS BÍBLICAS AL FINAL

PREFACIO

El material presentado aquí fue usado en un curso de Biblia en una Universidad de Baylor, y como un estudio suplementario de otros cursos. Los estudiantes mostraron gran interés en estos estudios, y el autor halló que sus alumnos fueron grandemente ayudados al saber algo de la historia y las condiciones presentes de los países y lugares bíblicos, y de los hombres e incidentes relacionados con ellos y que se describen en la Biblia.

El libro deliberadamente es breve y elemental, ya que de otra manera resultaría inapropiado para un gran número de estudiantes que necesitan tal ayuda. En consideración a esta brevedad, se mencionan muchos datos sin poner mucha atención a la estructura de las oraciones.

Muchos lugares y gente mencionados en la Biblia no se discuten aquí, y de la mayor parte de los que se mencionan se podría decir mucho más; pero lo presentado se considera suficiente para dar al estudiante un sentimiento de confianza, y un conocimiento de los lugares y los países que se mencionan en la Biblia. Si, por consiguiente, estos bosquejos no parecen adecuados, no se debe olvidar que es mejor conocer bien unos pocos lugares, que confundirse en un esfuerzo por saber algo de muchos que no son importantes.

No hay nada aquí que se pueda considerar como original. La información ha sido escogida de una gran cantidad de material y de fuentes diversas. Se ha usado libremente mapas, enciclopedias generales, enciclopedias bíblicas, historias bíblicas, diccionarios bíblicos, geografías histórico bíblicas, guías para viajeros, descubrimientos arqueológicos, la Biblia misma y toda fuente de la cual se pudo obtener información.

El autor ha viajado por los países bíblicos y conoce el valor de tener conocimiento definido de los lugares visitados. Cree que lo que aquí se da es suficiente para capacitar al viajero para recibir el más grande provecho, si algún día visita estos países o lugares. También cree que ministros, maestros de la escuela dominical y otros obreros de la iglesia, o estudiantes particulares de la Biblia, hallarán que los datos que se dan aquí son provechosos para su estudio e interpretación de las Escrituras.

El traductor de este libro ha procurado actualizar esta obra, según la más fidedigna información.

ANTECEDENTES

PERÍODO ANTEDILUVIANO

La civilización tuvo su origen en la llanura de Sinar, la cual se extiende entre los ríos Tigris y Éufrates, desde el punto en que más se acercan entre sí, hasta las playas del Golfo Pérsico, territorio conocido posteriormente como Babilonia.

Los datos relativos al período antediluviano son sumamente escasos y se limitan a dos puntos:

Génesis (cap. 4) relata que algunos hombres empezaron a especializarse en ciertas ocupaciones y oficios, particularmente en la ganadería, la herrería y la manufactura de instrumentos musicales de viento y de cuerda.

El señor Leonardo Wooley, en sus excavaciones llevadas a cabo en los años 1929 y 1933 en Ur naamu, descubrió numerosos restos de la época antediluviana, incluyendo sellos de marfil, cerámica y estatuas, los cuales no se distinguen en sus rasgos esenciales de los productos de la época que sucedió inmediatamente al diluvio.

PERÍODO POSTDILUVIANO

a. Nimrod y Asur.

En el período postdiluviano los hijos de Cam y Sem sentaron sus reales en la misma llanura, siendo Nimrod, nieto de Cam, “el primer poderoso en la tierra”, es decir, el primero que empezó a enseñorearse de los demás, “y fue el comienzo de su reino Babel, Erec, Acad y Calne en la tierra de Sinar”.

También salió de esta tierra Asur para establecerse en la región de Tigris, más al norte, y edificar las ciudades de Nínive, Rehobot, Resén y Cala.

b. Los sumerios.

La escritura más primitiva descubierta por los arqueólogos corresponde a una raza conocida como la sumeria, cuyo idioma no pertenece a la familia camita. Es posible, sin embargo, que corresponda al idioma universal empleado antes de la confusión de las lenguas, asociada con la torre de Babel. Fundaron la primera civilización más desarrollada de que el hombre tenga noticia.

c. Los semitas.

(1) El reino de Acad. Los restos arqueológicos revelan que los semitas en una fecha temprana conquistaron Sinaí, y organizaron allí el reino de Acad. Bajo la sagaz dirección del gran rey Sargón I, este reino extendió su dominio desde Elam, por el sur, hasta el Mediterráneo.

Más tarde parece que los semitas se fusionaron con los sumerios trasladando su capital a Ur, más al sur.

(2) *Los amorreos.* Cerca de 1050 a. de J.C. los amorreos, otro pueblo semita establecido en la meseta del este del Jordán, que fue el verdadero escenario del drama bíblico, sojuzgaron la mitad oriental de esta tierra fértil, y bajo su gran rey Amurabi hicieron sentir su autoridad y dominio desde Elam hasta el Mediterráneo.

d. Los Kasitas.

A partir del año 1900 a. de J.C. esta tribu bárbara, procedente de las serranías al noreste de la tierra fértil, comenzó a bajar de las montañas en busca de tierras más propicias donde establecerse. Poco a poco los kasitas dieron fin a la civilización amorrea, y principió un estancamiento cultural y cívico que duró cerca de mil años, hasta que surgió el imperio de los asirios

PRIMERA PARTE (IMPERIO BABILÓNICO Y ASIRIA)

BABILONIA

Territorio

Originalmente Babilonia consistió del territorio que se extiende desde el Golfo Pérsico hasta la latitud 34⁰ norte, y estaba situada entre los ríos Tigris y Éufrates.

Al norte sus fronteras eran Asiria y Mesopotamia, al este Elam, del cual estaba separada por montañas; al sur por el Golfo Pérsico, y al oeste por el desierto de Siria o árabe.

De tiempo en tiempo Babilonia gobernó a casi todo el mundo. Conquistó a Nínive y a toda Asiria del Norte y, en rápida sucesión, cayeron bajo su poder Asiria del Sur, y los estados vasallos de Armenia, Palestina, Siria y Egipto. Estaba cubierta por una red de canales que daban gran fertilidad a la tierra, dio prosperidad maravillosa al país, hizo posible el mantenimiento de una población muy numerosa.

Historia

En un época u otra, y por diferentes personas, Babilonia fue designada por tres nombres.

En las referencias bíblicas más antiguas se llamaba Sinar, ^{<011010>}Génesis 10:10; 14:1. El nombre probablemente se derivó de Sungir o Sugir. En este territorio estaban Babel, Erec, Acad y Calne, las ciudades que fueron el principio del reino de Nimrod (^{<011010>}Génesis 10:10). El nombre Babilonia fue tomado de la ciudad principal, Babilón, y es la forma griega del hebreo Babel y de la semítica Bab-ilu que significa “Puerta de Dios”. Este lugar era también conocido por los hebreos como Erez Kasin. Una variación de Kaldu, de donde viene la palabra griega Caldea, el nombre por el cual fue conocida toda la tierra durante el período griego.

Se dice que la antigua Babilonia fue fundada por Nimrod, un descendiente de Cam (^{<011010>}Génesis 10:10), probablemente un corto tiempo después del diluvio. Omitiendo algunas fechas esparcidas que se remontan de 6000 a 8000 a. de J.C., su historia se puede dividir en cuatro períodos bien definidos.

(1) *El período de las pequeñas ciudades estados*, cerca de 4500 a. de J.C. Había seis ciudades en el norte habitadas por gente no semita, y seis en el sur compuestas por gente semita.

(2) *Período de expansión*, 3800 a 2100 a. de J.C. El rey más grande Sargón de Argade (Acad, como se usa más comúnmente ahora), quien conquistó la mayor parte de Asia occidental incluyendo Palestina, y fundó la gran biblioteca de Babilonia. Fue la primera civilización que llegó a ser una fuerza vencedora en todo el mundo semita.

(3) *El período de supremacía*, de 2100 a cerca de 1700 a. de J.C. se pensaba que Amurabi, era el Amrafel de ^{<011401>}Génesis 14:1-9. Ahora se niega que sea, pues se cree que Amurabi vivió más tarde (1728-1686 a. de J.C.). Amurabi fue el rey más grande de su período. Desarrolló el comercio del país, edificó un canal que conectaba los ríos Tigris y Éufrates, e hizo muchas otras cosas notables. Se le conoce mejor por su extraordinario código de leyes.

(4) *El período de decadencia*, de 1700 a. de J.C. hasta la derrota de Belsasar en 538 a. de J.C.

Este último período está marcado por muchas rebeliones, declinaciones y resurgimientos. Fue derrotado por los kasitas y luego conquistado por los asirios cerca de 1100 a. de J.C. Más tarde ganó fuerza suficiente uniéndose con los medos para derrotar Nínive, y se convirtió en el imperio más fuerte del oriente. Fueron edificados templos, las ciudades fueron fortalecidas y el territorio engrandecido de tal manera que fue considerado soberano hasta la frontera meridional de Palestina. Nabucodonosor, rey de Babilonia, hizo tres incursiones durante los años 607, 597 y 587 a. de J.C., conduciendo a Judá al cautiverio, donde los judíos permanecieron hasta que Ciro venció a Babilonia en 538 a. de J.C.

En aquellos tiempos primitivos Babilonia sobresalió como representante de la cultura, la civilización y la literatura y tenía absoluto poder en la religión.

La Religión

La religión de Babilonia al principio parece haber sido una creencia animista. Creían que todo lo que se movía tenía vida o espíritu. Junto con esta creencia había otra en los espíritus, que para ellos estaban relacionados con los muertos, y se hacían demonios nocturnos y ejercían una influencia terrible sobre los hombres, por lo cual debían ser expulsados con toda clase de magia. Naturalmente cada centro y ciudad

pronto tenía su deidad, generalmente asociada con algún gran fenómeno natural. El sol y la luna fueron los más prominentes entre estos dioses.

Los babilonios nunca abandonaron el politeísmo. No tenían la idea de un Dios personal, justo y santo, que amaba la justicia y odiaba el pecado. Tenían un dios del mundo, o rey de la tierra; un dios de las profundidades; un dios de los cielos; un dios del averno; incluyendo la plaga y la fiebre; un dios de la vegetación, de la sanidad y de las guerras; un dios de la fertilidad y del amor, e innumerables otros dioses. Todos adoraban algún ídolo. Creían en una existencia después de la muerte, que en la mayor parte era una vida muy triste. Las almas de los muertos moraban en cuartos oscuros en medio del polvo y de murciélagos, y su habitación era llamada “la tierra sin retorno”.

Condiciones de Actualidad

Hoy día no hay nada de importancia que haya quedado de esta antigua y poderosa civilización. Sin embargo, hay muchas ruinas que los arqueólogos han procurado identificar con la torre de Babel de Génesis 11. Más exploraciones sin duda darán más luz sobre muchos asuntos de interés. Ahora no se puede decir que allí haya civilización; ni tiene conexión con el mundo de hoy.

Ciudad de Babilonia

Desde el tiempo de Amurabi (1728-1686 a. de J.C.), la capital del imperio babilónico era Babilonia. El nombre significa “Puerta de Dios” o “puerta de los dioses”. Fue edificada a ambos lados del río Éufrates, como 321 Kms. antes de unirse al Tigris; a 483 Kms. del golfo Pérsico; y 96 Kms. al suroeste de la moderna ciudad de Bagdad. Las dos secciones de la ciudad estaban comunicadas por un túnel bajo el río y por un puente. Actualmente tiene el río en ese lugar cerca de 183 ms. de ancho, con una profundidad de 5 ms.

Hemos recibido varias descripciones de la ciudad, algunas de ellas por aquellos que declaran que fueron testigos oculares de la gloria de Babilonia. Según Heródoto, el plano de la ciudad era un cuadro de 22 Kms. por lado. Dice que un muro de 95 ms. de alto, 26 ms. de espesor y 90 Kms. de largo cercaba la ciudad entera, y que este gran muro estaba rodeado con fosos anchos y hondos, llenos de agua para impedir vías de acceso a cualquier enemigo.

La ciudad era famosa por sus grandes edificios; notables entre ellos eran: (1) *El palacio de Nabucodonosor*. Este era un inmenso grupo de edificios, que se creía popularmente que tenía más de 9.656 ms. de circunferencia. (2) *Los jardines colgantes*, cuyo renombre ha sido proclamado por todo el mundo. Fueron

construidos por Nabucodonosor para complacer a la reina Amitis, quien añoraba sus montañas natales. Tenían una altura de 23 ms., con suficiente profundidad de tierra para sostener los más grandes árboles. Cada jardín medía poco más de 120 ms. y todos juntos cubrían 13 hectáreas, pero la superficie que contenía estos jardines era más grande todavía.

El agua para regar los jardines se sacaba del río por medio de un aparato en forma de tornillo. (3) *Dos grandes Templos*. El primero, el templo de Esag-ila o Belus, pero mejor conocido como el templo de Marduk, estaba situado en la ribera del río Éufrates. Este templo era una inmensa pirámide o torre, y medía 183 ms. ² de base por 146 ms. de alto. Tenía una subida tortuosa alrededor de él, y en la cima había una capilla destinada a un dios. El segundo era el templo de Nebo, llamado por los habitantes “la casa de la eternidad”. El templo estaba situado en Borsippa. Parte de sus ruinas todavía existen, bajo el nombre de Biro-Nimrod, o la torre de Nimrod. Ambos templos eran de siete pisos.

Algunos piensan que ya existían estos templos antes de la torre de Babel (^{<01101>}Génesis 11:1-9). Estas y otras cosas hicieron de Babilonia el centro de la gloria y la perversidad de todo el mundo.

Ur

Ur viene de Uru, una ciudad antigua de la parte extrema del sur de Caldea babilónica. El nombre que lleva hoy es Mugayyer, y no es de mucha importancia. Estaba situada al lado oeste del río Éufrates, como a 217 Kms. al sudoeste de Babilonia. Era una ciudad grande y próspera, centro de rutas terrestres y marítimas. Su historia puede ser trazada hasta 3000 a 4000 años a. de J.C. En aquellos tiempos era un centro famoso de adoración a la diosa luna, Sin, también llamada Nanna.

Las ruinas fueron descubiertas por Taylor en 1853. Ahora está bajo el dominio de un jeque árabe. En años recientes se hizo una extensa investigación en las ruinas de la ciudad, y mucho ha sido descubierto para apoyar el relato bíblico. Sin duda todavía quedan muchos tesoros por ser descubiertos.

Nos interesa a nosotros por dos razones: fue el primer lugar donde vivió Abraham, el cual dijo Esteban que se encontraba en Mesopotamia (^{<440702>}Hechos 7:2-4); y fue el lugar donde Abraham con Taré, su padre, y otros miembros de su familia salieron para buscar un nuevo hogar en Canaán. ^{<01128>}Génesis 11:28-32; 12:1; 15:7; ^{<60907>}Nehemías 9:7. Era el centro de la idolatría de aquel tiempo.

Interés Bíblico

El principal interés bíblico respecto a Babilonia se basa en dos hechos: (1) el origen de Abraham, que se traza a Ur, una de las ciudades más viejas de Babilonia; (2) el hecho de que fue la tierra del cautiverio de Israel y, por consiguiente, vino a ser para Israel un segundo hogar donde muchos se establecieron permanentemente.

Babilonia se menciona 250 veces en la Biblia. Hay muchas referencias a ella en los libros históricos, y muchas veces es el tema de las profecías, especialmente en Isaías, Jeremías, Daniel y Habacuc. Las siguientes referencias mostrarán algo de la importancia que el lugar tiene en las crónicas bíblicas.

Comenzada por Nimrod, ^{<011010>}Génesis 10:10.

La torre de Babel, ^{<011101>}Génesis 11:1-9.

Amrafel, rey de Sinar, ayudó a capturar a Lot, ^{<011401>}Génesis 14:1 y siguientes.

Famosa por su manufactura (^{<060721>}Josué 7:21); como centro de sabiduría (Daniel 2.12; 4:6); como un centro comercial (^{<234314>}Isaías 43:14; ^{<261704>}Ezequiel 17:4); por su grandeza (^{<270430>}Daniel 4:30).

Ezequías mostró sus tesoros a los embajadores del rey de Babilonia (^{<122012>}2 Reyes 20:12-18; 2 Crónicas 32: 27-31).

Los babilonios pusieron ídolos en Israel después del cautiverio (^{<121730>}2 Reyes 17:30, 34).

Ellos llevaron a Judá al cautiverio – tres invasiones abarcando veinte años (2 Reyes 24—25; 2 Crónicas 36; Jeremías 39, 52; Mateo 1:11, 12, 17; ^{<440743>}Hechos 7:43).

Los profetas hablaron en contra de ella (Isaías 13, 14, 47; 21:1-10; 48:14, 20; Jeremías 50—51).

Derrotada por Darío (^{<270531>}Daniel 5:31).

Judá vuelve del cautiverio profetizado (^{<234820>}Isaías 48:20 en adelante), llevado a cabo bajo Zorobabel (Esdras 1— 2), bajo Esdras (Esdras 7—8), bajo Nehemías (Nehemías 1—2).

Usado en un sentido místico o simbólico (^{<600513>}1 Pedro 5:13; ^{<661408>}Apocalipsis 14:8; 16:19; 17—18).

Sinar usado como equivalente a Babilonia (<23111> Isaías 11:11; <270102> Daniel 1:2; <380511> Zacarías 5:11; Miqueas 5:6).

ASIRIA

Historia

Las autoridades antiguas difieren grandemente con referencia al ascenso, al progreso, la extensión y la duración de este imperio. Pero su historia comienza con los sumos sacerdotes de Asur. Al principio era una provincia de Babilonia hasta el tiempo de Amurabi (1728- 1688 a. de J.C.), y no se ha determinado exactamente cuándo se independizó. La primera capital fue Asur, en la ribera derecha del río Tigris, como a 96 Kms. al sur de Nínive, su capital posterior.

Como todas las demás naciones antiguas y guerreras su territorio fue diferente en los distintos períodos de su historia. Pero hablando en términos generales, de los tres grandes países era el que estaba más al norte, y ocupaba el llano de Mesopotamia. Estaba limitado al norte por las montañas Nifates de Armenia, al oriente por Babilonia; al sur por Media; al oeste por la vertiente del río Éufrates. De norte a sur tenía como 450 Kms. y 257 Kms. de este a oeste.

Era una tierra muy fértil y por consiguiente mantenía una población grande. Esto, además, la hacía ser el centro de muy importantes movimientos políticos. Muy pronto sus habitantes alcanzaron gran prosperidad y un alto grado de civilización.

Este dato es declarado por muchos escritores antiguos y por la investigación de hombres científicos. Hay ruinas de muchos canales de irrigación, acueductos y ciudades poderosas. Las ruinas demuestran que muchas ciudades estaban agrupadas alrededor de Nínive, y en las riberas del río Tigris se ha encontrado ruinas en una distancia de 322 a 482 Kms.

Excavaciones recientes han mostrado que los asirios conocían bien las artes y las ciencias. Era gente muy afanosa, con un buen espíritu de ingenio y gracia, como también de buen gusto. Hacían y usaban vidrio transparente y lentes de aumento.

Hubo cuatro períodos distintos en la historia de Asiria: (1) *El período primitivo*, que comprende la fundación de la primera colonia por Asur hasta el tiempo de Tiglath-Pileser I, cerca de 1120 a. de J.C. Durante este tiempo comerciantes y soldados asirios viajaban hasta Capadocia. Se rebelaron y no solamente ganaron su independencia de Babilonia, sino que la dominaron. Antes de que este período concluyera Babilonia se rebeló y rechazó a los conquistadores asirios de su país. (2) *El imperio antiguo* de Tiglath-Pileser I, 1120 a. de J.C. a Pul (o Tiglath-Pileser

III), 745 a. de J.C. Después de la muerte de Tiglath-Pileser I el país declinó y cayó bajo el poder de los arameos. Más tarde revivió bajo reyes fuertes, como Salmanasar II, y dominó países tales como Siria, incluyendo Fenicia, Edom y Filistea; también Armenia y Tarso de Cilicia. Otra vez la nación decayó hasta que Tiglath-Pileser II, la restableció. (3) *El segundo imperio* desde Tiglath-Pileser III, 745 a. de J.C., hasta el rey Esarhadón, 681 a. de J.C. Este segundo imperio fue fundado por Tiglath-Pileser III, cuya política era hacer un imperio de toda el Asia occidental, mantenerlo unido por leyes fiscales y poder militar, y asegurar para los mercaderes de Nínive el comercio del mundo. Samaria, Damasco, Neftalí, la capital hetea y Babilonia, todas fueron vencidas por él y por su sucesor, antes del fin de este período. (4) *El cuarto período y la caída del imperio*, desde Esarhadón, 681 a. de J.C., hasta un sitio por los medos, babilonios y escitas que duró dos años, al fin fue derrotado en 609 a. de J.C. Bajo el mando de Esarhadón el segundo imperio alcanzó su más grande prosperidad, aun conquistando Egipto y haciéndolo tributario de Asiria. Pero cuando su hijo Asur-bani-pal lo sucedió, el lujo y la extravagancia consumieron la fuerza y el esplendor de la nación; Nínive, su capital, fue completamente destruida, y nunca más fue habitada.

El Gobierno y la Religión

Asiria tenía un gobierno despótico, compuesto de muchos reinos unidos solamente por ciertas obligaciones como pagar tributo y respeto a la autoridad suprema. Con pocas excepciones, como en el reinado de Tiglath-Pileser, cada nación tenía sus propios gobernadores, leyes y religión. Por la relajación de esta organización el imperio sufría frecuentes sublevaciones de la gente subyugada, por eso se necesitaba de mucha energía para conquistarlos de nuevo. Trataban de prevenir estas sublevaciones castigando rigurosamente a los culpables. Una manera de hacerlo era desterrando en grandes grupos a los habitantes del distrito transgresor, como hicieron con los judíos.

Tal nación nunca pudo estar segura de su poder para resistir los ataques de las naciones enemigas, y estaba constantemente en peligro de deshacerse. El que haya durado cinco siglos, es un gran tributo a la dirección de sus reyes y al poder y energía de su pueblo.

La religión de Asiria era la del estado, y se parecía a la de Babilonia, pero se diferenciaba en dos aspectos importantes: (1) El rey, y no el sumo sacerdote, era supremo. (2) La cabeza de su religión era el dios nacional Asur o Assur, cuyo sumo sacerdote y representante era el rey.

Asur era originalmente Asir, “el líder” en guerra, quien, por lo tanto, es representado como el dios guerrero armado con un arco. En la época cuando adoraban al sol en Babilonia, Asur fue identificado como el dios del sol. La semejanza del nombre causó que fuese identificado también con la ciudad de Asur, donde era adorado, en el tiempo cuando las ciudades de Babilonia del norte fueron deificadas, probablemente bajo la influencia hetea.

Más tarde todavía, los escribas explicaron que habían tomado el nombre del dios primitivo cosmogónico An-sar, el firmamento de arriba, que en la edad neobabilónica se pronunciaba Assor.

La combinación de los atributos del dios guerrero, que era el dios del ejército, con la ciudad deificada a la cual pertenecía el ejército, causó que Asur llegara a ser la deidad principal de una nación militar. El ejército era “las tropas de Asur”, los enemigos eran “los enemigos de Asur”, y demandaban que ellos confesaran la supremacía de este o eran destruidos.

Asur era considerado supremo sobre todos los demás dioses. Originalmente, su contraparte femenina que era Asirtu, la Asera del Antiguo Testamento, había estado a su lado, y algunos literatos sugirieron que su esposa había sido Belit, “la Señora” o Istar, o alguna otra diosa babilónica; pero las tentativas eran puramente literarias.

Cuando Nínive tomó el lugar de Asur como capital del reino, Istar, alrededor de cuyo santuario había crecido Nínive, empezó a compartir con él algo de honor en la adoración, aunque su posición fue secundaria hasta el fin. Así sucedió también con el caso del dios guerrero llamado Ninip.

Nínive

Ya se ha indicado que Asur fue la primera capital y que Nínive fue la capital más tarde, durante el período de gloria del imperio. Nínive era de tanta gloria e importancia que frecuentemente se hablaba de ella como refiriéndose al imperio entero. Debemos saber de la ciudad que fue el centro de influencia de una nación que causó tanta dificultad a Israel, y que ocupa un lugar tan grande en las narraciones de la Biblia.

La ciudad fue fundada por Asur o Nimrod, un famoso cazador, 3000 a. de J.C. (^{<011011>}Génesis 10:11). Estaba situada en la ribera oriental del río Tigris al lado opuesto de la ciudad actual de Mosul, a unos 402 Kms. al norte de Babilonia y a 885 Kms. del golfo Pérsico. Era un pueblo pequeño sin importancia, hasta que fue ensanchado por Ninus II por el año 1230 a. de J.C.; entonces se constituyó en la ciudad más grande del mundo. Su gloria más grande la adquirió durante el reinado

de grandes reyes tales como Senaquerib, Esarhadón, Assur-bani-pal, Salmanasar, y Tiglath-Piliser V.

Era oblonga, con unos 96 ó 112 Kms. de perímetro. El gran muro que la protegía era de 30 ms. de alto, y tan ancho que sobre él podían transitar tres carrozas lado a lado. Sobre su muro había 1500 torres de 60 ms. de alto. Los muros probablemente cercaban grandes parques y campos, así como también los edificios de la ciudad.

Senaquerib dijo que la ciudad en los tiempos antiguos tenía un perímetro de 9.300 codos, pero que él añadió 12.515 codos y edificó un gran muro de 30 ms. de alto, cuyo fundamento descendía hasta el nivel del agua. Quizá gran parte de la ciudad estaba afuera de este muro, y es probable que varias ciudades cercanas como Cala (^{<011012>}Génesis 10:12) y Dursargina, que eran dominadas por Nínive frecuentemente, hayan sido incluidas en las descripciones de ella.

En el libro de Jonás se describe Nínive como una gran ciudad de “tres días de camino”, también se nos dice allí (^{<320411>}Jonás 4:11) que había en la ciudad 120.000 personas que no distinguían su mano derecha de la izquierda. Si esto se refiere a niños, como piensan la mayor parte de los estudiantes de la Biblia, la población habría sido por lo menos de 600.000 habitantes. En una ocasión el ejército de Nínive o Asiria excedía en número al de sus enemigos, que tenían 3.000.000 de infantería, 500.000 de caballería y 2.000 carrozas.

Ya se ha mencionado que esta gran ciudad fue completamente destruida y nada queda ahora sino ruinas. Entre estas ruinas están los restos de un número de templos edificadas y restaurados por varios reyes, los palacios de varios de estos reyes, porciones de los muros de la ciudad, un obelisco esculpido con referencias a Siria e Israel, y dos grandes baluartes, uno de 29 ms. de alto, que cubre 40 hectáreas; el otro de 30 ms. de alto, cubre 16 hectáreas.

Anotamos aquí, sin ningún esfuerzo por agruparlos ni clasificarlos, los siguientes pasajes de las Escrituras, tomados de libros históricos y proféticos que tienen que ver con el país, su capital, sus reyes y generales, sus empresas y, especialmente, incidentes que se refieren a Israel.

Su fundación, ^{<011011>}Génesis 10:11.

Manahem, rey de Israel, dio 1.000 talentos de plata y 50 ciclos de oro a Pul o Tiglath-Pileser, para que se retirase de Israel, ^{<121517>}2 Reyes 15:17-22.

Acaz, rey de Judá, se sometió voluntariamente a Tiglath-Pileser, rey de Asiria y le dio los tesoros de la casa de Dios. Asiria conquistó a Damasco y salvó a Judá del poder de Siria, 2 Reyes 16.

Salmanasar V, rey de Asiria, conquistó Samaria e hizo rey a Oseas, uno de sus súbditos. Cuando este se sublevó y conspiró con Só, rey de Egipto, en contra del rey de Asiria (probablemente Sargón). Este capturó Samaria y llevó cautivo a Israel a Asiria, y trajo extranjeros a Samaria para gobernarla, ^{<121701>}2 Reyes 17:1-18; ^{<232001>}Isaías 20:1; ^{<330505>}Miqueas 5:5, 6; ^{<150402>}Esdras 4:2.

Senaquerib invadió a Judá y tomó ciertas ciudades, y después de recibir regalos de Ezequías, rey de Judá, sitió Jerusalén. Después de las amenazas y las palabras jactanciosas de Rabsaces, Dios obró de una manera especial matando a 185.000 de sus soldados. Entonces Senaquerib volvió a Nínive y fue matado, ^{<121813>}2 Reyes 18:13—19:37; Isaías 36, 37.

Ezequías confió en la ayuda de Egipto en contra de Asiria, ^{<121821>}2 Reyes 18:21; ^{<233001>}Isaías 30:1-7; 31:1-3; 36:4-6.

La destrucción de Asiria y Nínive profetizada. Nahúm 1—3; ^{<360213>}Sofonías 2:13-15.

Jonás predica y Nínive se arrepiente, Libro de Jonás.

Jesús se refiere a ella, ^{<401239>}Mateo 12:39-41.

Referencias especiales: ^{<320102>}Jonás 1:2; 2:2-7; 3:3; 4:11; ^{<340108>}Nahúm 1:8; 2:6; 3:18; ^{<233737>}Isaías 37:37; ^{<121936>}2 Reyes 19:36.

SEGUNDA PARTE (SIRIA)

TERRITORIO

El nombre Siria se deriva de Suri, el nombre antiguo babilónico que se le daba al territorio que estaba al norte de Mesopotamia, y que más tarde designó a todo el distrito más allá del Éufrates y Tarso. Estrabón, Plinio y Ptolomeo pensaban que incluía el territorio entero de las montañas de Tarso hasta el Éufrates, y entre el desierto siro-arábigo y el mar Mediterráneo. Políticamente este territorio, todavía designado como Siria aunque comúnmente es llamado Palestina, generalmente se menciona por separado.

Este territorio consiste en una serie de fajas de tierras bajas y altas que corren de norte a sur, como de 611 Kms. de largo. Estaba dividido en la alta y la baja Siria; la alta correspondía propiamente a Siria, y la baja a Palestina.

Comenzando desde el Mediterráneo estas fajas son:

La llanura marítima. Esta llanura en algunos lugares es como de 16 Kms. de ancho, y gran parte de ella es muy fértil.

La primera faja montañosa. Se extiende de las montañas de Tarso en el norte hasta el desierto de las peregrinaciones en el sur. Incluye montañas tales como el monte Casio, de 1.753 ms. y las montañas del Líbano más o menos de 1.524 ms. alcanzando una altura máxima de 2.676 ms.

El gran valle central. Está situado entre las montañas del Líbano y el Anti-Líbano.

En el norte siguen el río Orontes y el Leontes, de Baalbek, y dobla al oriente hacia el Éufrates. En el sur se une con el valle del Jordán y el desierto de Arabia que fue brazo del mar.

La segunda faja montañosa. Comúnmente se le llama el Anti-Líbano; corre paralela a la otra cordillera y alcanza su mayor altura en el monte Hermón, de 2.084 ms., después del cual se extiende hacia el sur a una gran meseta que abarca Moab y Edom.

La faja oriental. Es una tira angosta de tierra rica y cultivable entre las montañas del Anti-Líbano y el desierto sirio. Es muy fructífera en algunos lugares; alrededor de Damasco, donde está bien regado, es un paraíso terrenal.

Los cambios de altitud tan variables de 2.800 ms. sobre el nivel del mar a casi 400 ms. bajo el nivel del mar, naturalmente dan al país un clima muy variado. En general es seco y caliente, propenso a las sequías y con muy poca vegetación. Pero su posición central entre los imperios mesopotámicos por un lado y Egipto y Arabia por el otro lo hizo un camino para el comercio del mundo, y le dio una importancia mayor a la de su tamaño y recursos naturales.

Historia

Siria ya estaba poblada de semitas cuando entró por primera vez a la historia. En tiempos tan remotos como 4000 a. de J.C., ya se mencionaban los productos de Siria, y en 2720 a. de J.C. fue dominada por Sargón de Agade (ahora conocido por Accad) y estuvo, por lo menos parte del tiempo, bajo el dominio de Babilonia y bajo Amurabi, y su dinastía fue completamente dominada por ella. Los fundamentos de la gran monarquía de Siria o Siro-Macedonia fueron puestos hasta el tiempo de los ptolomeos, durante el siglo III a. de J.C.

Seleuco, uno de los generales de Alejandro, obtuvo el mando del país y edificó Seleucia, en el río Éufrates, como su capital oriental; y Antioquía, en las riberas del río Orontes, en Siria, como su capital occidental. Esta ciudad más tarde llegó a ser un centro cristiano. Por mucho tiempo hubo fuerte rivalidad entre los reyes de Siria y los de Egipto, y Palestina siempre fue el punto de conflicto entre ellos; a veces estaba sujeta a uno y a veces a otro.

Después de la caída de la dinastía seleucida, Siria cayó bajo el dominio de los romanos quienes lo retuvieron, con excepción de unos breves períodos, hasta el siglo VII d. de J.C., cuando fue conquistada por los árabes. Durante las cruzadas de la Edad Media fueron establecidos allí varios principados cristianos, y existieron por un corto tiempo. Los cruzados cristianos al fin fueron expulsados de Siria en 1291. De 1400 a 1500 los turcos otomanos conquistaron Turquía y las tierras árabes del oriente cercano. Bajo el reinado del imperio otomano, Siria entró en un período largo de una paz relativa.

Antes de la Guerra Mundial I, los árabes demandaron su propio gobierno entre el imperio otomano. En 1916 los árabes del Hechaz, el distrito de la costa oeste de Arabia, se levantaron en contra de los turcos, con la cooperación secreta de los árabes sirios. Gran Bretaña dio a los árabes mucho apoyo.

Después de la Guerra Mundial I, Siria fue dada a Francia por mandato de la Liga de las Naciones. De una parte de Siria fue formada la nación de Líbano en 1926.

En 1941 Siria fue proclamada república independiente. Después de elegir a su presidente en 1943, las fuerzas inglesas y francesas empezaron a irse del país, de modo que para el 17 de abril de 1946 no había tropas extranjeras en Siria.

Desde que Siria obtuvo su independencia, los sirios ha procurado mantener su gobierno republicano institucional; pero el ejército se inmiscuye en el gobierno. Cada vez ha introducido una nueva política y constitución. En 1956 el gobierno sirio hizo una alianza económica con Jordán que permitía a jordanitos y sirios vivir, trabajar y comerciar libremente en una u otra nación. Siria hizo alianza con Egipto en 1956 durante el conflicto sobre la zona del canal de Suez.

La historia de Siria desde 1946 ha sido marcada con una guerra con Israel en 1948, repetidos incidentes en sus fronteras, el crecimiento de pan-arabismo, y la inclusión de Siria en la República Árabe Unida desde febrero de 1958 hasta septiembre de 1961. En 1965 muchas industrias y comercios fueron nacionalizados.

En seguida hay algunos pasajes en la Biblia donde se menciona a Siria.

Conquistada por David, ^{<101006>}2 Samuel 10:6-19.

Tributario de Salomón, ^{<111029>}1 Reyes 10:29.

Hadad procura destruir a Israel, ^{<111125>}1 Reyes 11:25.

Los sirios conquistan parte de Israel, ^{<111516>}1 Reyes 15:16-24.

Acab los subyuga, ^{<112013>}1 Reyes 20:13-34. Dos victorias sobre Ben-adad en que mataron a 100.000 soldados.

Ben-adad procura capturar a Eliseo en Dotán y sitia a Samaria, 2 Reyes 6—7.

Jeroboam restaura el territorio a Israel, ^{<121425>}2 Reyes 14:25.

El territorio conquistado una vez más por los sirios, ^{<121605>}2 Reyes 16:5-9.

Los sirios usados para castigar a Israel, ^{<142423>}2 Crónicas 24:23-27.

La fama de Cristo se extiende por toda Siria, ^{<400424>}Mateo 4:24.

El evangelio esparcido allí durante el período apostólico, ^{<441541>}Hechos 15:41; 18:18; 21:3; ^{<480121>}Gálatas 1:21.

POR LA COSTA MEDITERRÁNEA

Tolemaida, o Aco, o Acre

Situada a unos pocos kilómetros al norte del monte Carmelo, sobre un promontorio pequeño al otro lado de la ancha bahía del pueblo moderno de Haifa. Es el mejor puerto en esta costa del sur de la bahía de San Jorge, en Beirut. En tiempos antiguos por la ciudad pasaba la ruta que iba de la costa marítima al llano de Esdraelón, y dominaba también la ruta por la costa del norte, de modo que era de gran importancia. Durante mucho tiempo después de la muerte de Alejandro fue dominada por los ptolomeos, quienes la llamaron Tolemaida. Haifa, que tiene mejor puerto, la ha suplantado como un centro de comercio. En 1944 su población era como de 65.000 habitantes; en este lugar hay una prisión del gobierno, a donde llevan a los criminales que deben cumplir una condena larga. Aco moderno es solamente un pueblo pequeño.

Fue asignada a la tribu de Aser, pero nunca fue conquistada, ^{<061924>}Josué 19:24-31; ^{<070131>}Jueces 1:31.

Tiro

Tiro era la ciudad más importante en Fenicia. Ahora tiene el nombre del Sur. Estaba a unos 33 Kms. al sur de Sidón, como a la mitad de la distancia entre Egipto y Asia Menor, y cerca de la frontera noroeste de Palestina. No se sabe la fecha de su principio, pero se dice que el templo de Hércules fue edificado en 2300 a. de J.C., y basándose en esto, probablemente la ciudad fue establecida en 2700 a. de J.C.

Estaba construida en parte sobre una isla que era muy rocosa, y en parte sobre la tierra firme al lado opuesto. Alrededor de ella había un llano muy fértil, como de 32 Kms. de largo, cruzado un poco al norte de la ciudad por el río Leontes, y un poco al sur por una copiosa fuente que juntos proveían agua abundante para la ciudad y sus jardines. Tenía dos puertos, uno hacia el norte y otro hacia el sur, que estaban conectados por un canal. La ciudad isleña era rocosa, y por un lado en tierra firme estaba protegida por un muro como de 45 ms. de alto. Adentro del muro había muchos edificios apiñados; se decía que la población era como de 40.000 habitantes. Por mucho tiempo estuvo subordinada a Sidón, hasta que los filisteos conquistaron Sidón en el siglo XII a. de J.C. Después de esto Tiro fue la ciudad más grande, y su poder es indicado por el hecho que con éxito resistió el poder de grandes reyes tales como Tiglath-Pileser, Salmanasar y Nabucodonosor. Fue conquistada por Alejandro el Grande, pero en el año 40 a. de J.C. no pudo ser tomada por los partos quienes conquistaron Siria.

Era una ciudad muy rica y tenía un comercio muy extenso. La gente era muy atrevida y conocía mucho de la geografía del mundo. Los marineros fundaron colonias en España y al norte y al oeste de África, y en sus expediciones comerciales navegaron por el mar Rojo, el Océano Índico hasta Bretaña. Las rutas terrestres atravesaban cada sección de Asia Occidental. Así mostraron su conocimiento de tierras occidentales y orientales, y se extendieron por todos los mares incluyendo el Atlántico.

La ciudad ha tenido considerable importancia en conexión con la historia cristiana. Aceptó el cristianismo y para el Siglo II d. de J.C. fue el asiento de un obispado, y el escenario de un sinnúmero de concilios como el que consideró las acusaciones en contra de Atanasio en el Siglo IV. Más tarde vino a ser ofensiva para los cristianos, por cierta filosofía anti-cristiana que se encontraba en esa ciudad. Pero aun en tiempo de las cruzadas era de importancia.

En la actualidad Tiro es un pueblecito de 9.500 personas; muy pobre, con calles angostas y casas en ruinas. Está situado en la parte norte de la isla. La mayor parte de sus habitantes son musulmanes; hay pocos cristianos latinos y católicos unidos, y unos pocos judíos. Casi todo su comercio ya ha sido desviado a Beirut. Hay solamente unos cuantos barcos de pesca y de comercio, pero todavía exporta algo de algodón, tabaco y piedras de molino. Uno puede ver algunas ruinas de la antigua ciudad, que incluyen los restos de un acueducto.

Fue asignada a la tribu de Aser, pero nunca fue ocupada, ^{<061929>}Josué 19:29.

Hiram, rey de Tiro, edificó una casa para David, ^{<100511>}2 Samuel 5:11, y proveyó materiales y obreros para ayudar a Salomón en la edificación del templo. 1 Reyes 5, 7, 9.

Con provisiones de allí se ayudó a reedificar el templo, ^{<150307>}Esdras 3:7.

Nehemías fue perturbado por los tirios que no guardaban el sábado, ^{<161316>}Nehemías 13:16.

Su destrucción fue profetizada, Isaías 23, ^{<242522>}Jeremías 25:22; 47:4 ; Ezequiel 26—28; Amós. 9; ^{<380901>}Zacarías 9:1-7; ^{<290304>}Joel 3:4 y siguientes: Oseas 9.

Gente de Tiro oyó a Jesús predicar, ^{<410308>}Marcos 3:8; ^{<420617>}Lucas 6:17.

Jesús comparó a Corazín y a Betsaida con Tiro y Sidón, ^{<401121>}Mateo 11:21, 22; ^{<421013>}Lucas 10:13, 14.

Jesús sanó a la hija de la sirofenicia cerca de allí, <401521>Mateo 15:21-28; <410724>Marcos 7:24.

Herodes tuvo dificultades con los tirios, <441220>Hechos 12:20-23.

Pablo pasó siete días allí, <442103>Hechos 21:3-7.

Sarepta

Sarepta, un pueblo sidonio como a 21 Kms. al norte de Tiro y a 11 de Sidón. Aquí Elías, después de dejar el arroyo de Querit, fue hospedado por la viuda cuya tinaja de harina no escaseaba y a cuyo hijo Elías levantó de los muertos, 1 Reyes 17; <420426>Lucas 4:26.

Sidón

Sidón, ahora llamado Saida, probablemente significa fortificado. Es una de las ciudades fenicias más antiguas situada en un promontorio enfrente del cual hay una isla, y está a 241 Kms. al sur de Antioquía y a 33 Kms. al sur de Beirut. No se sabe cuándo fue fundada. La ciudad antigua estaba cercada por un muro y tenía dos puertos: el del norte tenía casi 500 metro de largo y 200 de ancho, bien protegida por un rompeolas y pequeños islotes. Todavía existen ruinas de los muelles junto a las rocas que la protegen por el norte. El puerto del sur tenía 600 por 400 ms., rodeado en tres lados por tierra; pero ya no existe, ya que fue cubierto completamente por el mar.

Sidón estaba más avanzada en asuntos marítimos que cualquier otra ciudad antigua.

Sus marineros fueron los primeros en ir más allá de donde se podía divisar tierra, y de navegar de noche en alta mar, guiándose solo por las estrellas. Muy pronto la ciudad se hizo famosa por sus manufacturas y por la destreza de sus obreros. Eran expertos en el labrado de madera (<110506>1 Reyes 5:6). La belleza de sus trabajos en plata y bronce y de sus telas tejidas, bordadas y teñidas en la famosa tinta púrpura de Tiro, que tuvo su origen en Sidón, se conocían por todas partes, y muchas veces fueron mencionadas por escritores griegos de renombre como Homero. Durante el tiempo de Augusto y Tiberio era conocido por su escuela de filosofía y por la gran escuela de leyes que se estableció allí en 551 a. de J.C. Fue también de mucha importancia durante las cruzadas.

Estuvo a la vanguardia respecto a las demás ciudades de Fenicia, pero tuvo una vida muy azarosa. Una y otra vez estuvo subyugada a los egipcios, asirios, babilonios, persas, griegos, los seleucidas y los romanos. En una ocasión, cuando Artajerjes III

(Oco), rey de Persia, la sitió con 300.000 hombres, los ciudadanos se encerraron en la ciudad, quemaron su flota, incendiaron sus hogares y perecieron con sus esposas e hijos para no caer en sus manos; perecieron como unos 40.000 sidonios en las llamas.

Hoy día tiene una población de 36.000, pero no es una ciudad de mucha importancia. Manufacturan un vidrio de excelente calidad, hecho de una arena muy fina traída de la costa cerca del monte Carmelo. Por su lado terrestre y particularmente por el lado norte está cercada por exuberantes huertos y jardines donde se producen naranjas, limones, almendras, albaricoques, plátanos y palmeras.

Fue fundada por Sidón, hijo de Cam, ^{<011015>}Génesis 10:15-20; ^{<130113>}1 Crónicas 1:13.

Mencionada en la profecía de Jacob, ^{<014913>}Génesis 49:13.

Josué persiguió a los reyes de Sidón, ^{<061118>}Josué 11:18.

Asignada a Aser, pero nunca ocupada, ^{<061302>}Josué 13:2, 7; ^{<070131>}Jueces 1:31; 3:3.

Oprimió a Israel, ^{<071012>}Jueces 10:12.

Israel pecó en adorar a la diosa de los sidonios, ^{<071006>}Jueces 10:6; ^{<111105>}1 Reyes 11:5, 33.

Hogar de Jezabel, esposa impía del rey Acab, quien causó tanta perturbación en Israel, ^{<111631>}1 Reyes 16:31.

Se predice su destrucción, Isaías 23; ^{<242522>}Jeremías 25:22; 27:3; 47:4; ^{<262708>}Ezequiel 27:8; 28:21 en adelante; 32:20; ^{<290304>}Joel 3:4; ^{<380902>}Zacarías 9:2.

Hombres de allí oyeron a Jesús, ^{<410308>}Marcos 3:8; ^{<420607>}Lucas 6:7.

Jesús pronunció un ay sobre ella. ^{<401121>}Mateo 11:21-23; ^{<421013>}Lucas 10:13.

Jesús hizo un milagro cerca de allí, ^{<401521>}Mateo 15:21-28; ^{<410724>}Marcos 7:24-33.

A Herodes no le agradaron los sidonios, ^{<441220>}Hechos 12:20.

Pablo llegó a Sidón en su viaje a Roma, ^{<442703>}Hechos 27:3.

Beirut

Aunque no está mencionada directamente en la Biblia, y aunque no hay certeza en cuanto a su referencia (^{<100808>}2 Samuel 8:8; y Ezequías 47:16), como algunos han pensado, tiene considerable importancia. Era una colonia romana en tiempo de Herodes el Grande. El lugar donde 150 jueces se reunieron para juzgar el caso que

Herodes había presentado en contra de sus dos hijos. Era el centro de la gran escuela de derecho romano. Durante el tiempo de Justiniano esta escuela tenía una asistencia de miles de estudiantes. Fue completamente destruida por un terremoto en 551 d. de J.C., y por un tiempo fue abandonada. Hoy quedan las ruinas de muchos templos y edificios públicos de los tiempos romanos. Durante las cruzadas obtuvo considerable importancia y hoy día es el puerto más importante del Líbano, el único en la costa, situado en la bahía de San Jorge. Durante la Guerra Mundial I sufrió mucho.

Ahora es una ciudad de 500.000 habitantes, compuesta de sirios, árabes y turcos; muchos de ellos son analfabetos, de baja moral y muy pobres.

Beirut tiene el mejor puerto natural en el lado del mar Mediterráneo, entre Iskenderun, Turquía; Alejandría y Egipto. La ciudad está cercada por las montañas libanesas.

Desde los tiempos fenicios, hace más de 3.500 años, Beirut ha sido el centro principal del comercio entre el área Mediterránea y Siberia. Bajo el Imperio Romano, Beirut se llamaba Berytus. Era un gran centro cultural, como también un puerto comercial. Después de la Guerra Mundial II, Beirut vino a ser la capital de la nueva República del Líbano.

Beirut tiene tres universidades modernas. La Universidad Nacional, una institución árabe fundada en 1951. una escuela francesa jesuita, la Université Saint-Joseph, ha sido famosa por mucho tiempo por sus eruditos franceses y sus arqueólogos. La Universidad Americana de Beirut, establecida primeramente en 1866 como el Colegio Protestante Sirio, ha contribuido al desarrollo nacional árabe.

Es importante para turistas y estudiantes de las tierras bíblicas, porque en este puerto desembarcan los que van a visitar la Tierra Santa. Más o menos a 16 Kms. de la ciudad está el río Lycus o Dog, un paso entre el mar Mediterráneo y las montañas del Líbano. Este lugar era notable por ser el campo de batalla donde Egipto y Asiria muchas veces se encontraron para pelear. Para el visitante son de interés las tablas conmemorativas que fueron esculpidas en la roca sólida del lado de la montaña, por Tiglath-Pileser II, Salmanasar y Senaquerib, y una por Ramsés II de Egipto, que vivió durante la opresión y liberación de Egipto.

Antioquía de Siria

Antioquía de Siria estaba situada en las riberas del río Orontes, como a 24 Kms. del mar Mediterráneo, y es importante en la historia intertestamentaria y la del Nuevo Testamento. El nombre moderno que lleva es Antakya, Turquía. Fue fundada por

Seleuco Nicator (Seleuco el primero) cerca de 300 a. de J.C., se le llamó así en honor de su padre Antíoco. Estaba en la ruta que iba del mar Mediterráneo a Mesopotamia y Arabia, y era llamada la “puerta del oriente”. Fue engrandecida y embellecida por varios reyes, y después que llegó a ser capital de la provincia

Romana de Siria, varios de los emperadores contribuyeron a su embellecimiento. Tenía una gran biblioteca y escuela, y cuando Roma se hizo poderosa era llamada la “reina del Oriente”. Pronto vino a ser la tercera ciudad en importancia en el Imperio Romano, Roma primera y Alejandría segunda.

De 115 a 588 d. de J.C., un período de casi 500 años, sufrió grandemente por terremotos, y por lo menos siete pueblos cercanos fueron destruidos. También sufrió guerras, y fue saqueada por lo menos 15 veces. Las más importantes para nuestra consideración fueron la subyugación por el rey persa, 540 d. de J.C.; por los sarracenos 638 d. de J.C.; por los turcos 1084 d. de J.C.; por las cruzadas, 1098 d. de J.C., que fue cuando vino a ser la capital del principado cristiano.

Aunque no estaba al lado del mar, su situación era tan favorable que pronto llegó a ser un gran centro comercial. Su población era cosmopolita; estaba compuesta de sirios, griegos, judíos, romanos y de grupos pequeños de otras naciones. Estas condiciones hicieron a sus habitantes turbulentos, vigorosos y agresivos; era el lugar apropiado para comenzar algo nuevo. Se hicieron notorios por su gran habilidad comercial, asimismo como por el libertinaje en los placeres en que ellos participaban. La ciudad no perdió su importancia hasta que la conquista árabe restauró a Damasco al primer lugar entre las ciudades sirias. Hoy no es muy importante; tiene como 30.385 habitantes, y desde 1939 ha pertenecido a Turquía.

Antioquía llegó a ser la cuna de las misiones cristianas. Durante el tiempo de Crisóstomo se dice que como la mitad de sus 200.000 habitantes eran cristianos. Jerusalén ha sido llamada la primera capital, o el lugar del cual se extendió todo el movimiento; Antioquía fue la segunda capital o lugar de donde fueron promovidas las misiones entre los gentiles; Éfeso, la capital de la cual toda el Asia Menor fue evangelizada. Esta posición central en la extensión del cristianismo le dio un lugar importante en la literatura cristiana primitiva, y especialmente en el libro de los Hechos, como se verá enseguida.

Nicolás, un prosélito de Antioquía, fue hecho diácono, ^{<44065>}Hechos 6:5.

Los cristianos, huyendo de la persecución en Jerusalén, establecieron el cristianismo allí, ^{<44119>}Hechos 11:19-27.

La iglesia de Antioquía mandó una ofrenda a Jerusalén por medio de Pablo y de Bernabé, ^{<441127>}Hechos 11:27-30; y Juan Marcos volvió con ellos, ^{<441225>}Hechos 12:25.

Fue el centro de donde Pablo hizo su gran trabajo misionero, ^{<441302>}Hechos 13:2; 14:26; 18:22-23.

De aquí Pablo y Bernabé fueron a Jerusalén y consiguieron el apoyo de los judíos para su trabajo entre los gentiles, Hechos 15.

Aquí Pablo y Pedro tuvieron una discusión sobre doctrina, ^{<480211>}Gálatas 2:11 y siguientes.

BEIRUT HASTA EL MAR DE GALILEA

Las montañas del Líbano

Líbano significa “ser blanco”, y pudiera haber sido tomado del hecho de que siempre hay nieve en sus cumbres. Esta cordillera de montañas comienza cerca del río Leontes, un poco al norte de Tiro, corre hacia el sur paralela al mar Mediterráneo por casi 160.934 ms. Viendo la cordillera desde el mar, parece un contorno continuo de picos ondulantes de piedra caliza de diferentes colores. Está tan cerca del mar que apenas hay lugar para un camino por la costa, y en algunos lugares se proyecta tan adentro del mar que no hay tal lugar para un camino.

Por el lado oriental desciende de una manera muy abrupta y presenta muy pocos montes. Como a 48 Kms. al norte de Beirut la altura asciende a 3.117 ms.; es muy escarpado y se divide en varios arroyos cortos que entran en el mar Mediterráneo. Los únicos puertos de importancia son Beyrout y Trípoli.

La montaña Anti-Líbano con la del Líbano forman una cadena doble. Está al este del Líbano con un valle pequeño entre las dos. Comienza a alguna distancia al norte del monte Hermón, y corre paralela al Líbano por unos 105 kilómetros. El punto más alto es el monte Hermón, con una altura de 2.804 ms. El Líbano estaba bajo el dominio de Fenicia, mientras que el Anti-Líbano estaba bajo el dominio de Damasco.

El Líbano es recordado por sus manantiales frescos, sus suaves brisas y muy especialmente por sus cedros. En el tiempo de David y Salomón, los israelitas tenían relaciones muy amigables con Fenicia, que manejaba el territorio del Líbano. Obtuvieron de ellos madera y metal para el templo. En otro tiempo durante el reinado de los seleucidas, el Líbano, como también Palestina, estaban bajo el mando de Siria. Los bosques casi han desaparecido, y todo el lugar que se puede cultivar

está cultivado. Tan variable es la atmósfera en el Líbano que los árabes dicen que “lleva el invierno sobre su cabeza; la primavera en sus hombros; el otoño en su regazo; mientras que el verano está a sus pies”.

Dios dijo al pueblo que fuera al Líbano, ^{<050107>}Deuteronomio 1:7.

Moisés oró para ir allí, ^{<050325>}Deuteronomio 3:25 (vea vv. 21-28).

Josué esperaba conquistar parte de este territorio, ^{<061305>}Josué 13:5, 6; ^{<070301>}Jueces 3:1-3.

Los cedros para el templo vinieron de allí, 1 Reyes 5.

Sus excelencias se mencionan muchas veces, ^{<199212>}Salmo 92:12; 104:16; ^{<220309>}Cantar de los Cantares 3:9; 4:15; 5:5; 7:4.

Los profetas se refieren al Líbano, ^{<234016>}Isaías 40:16; ^{<241814>}Jeremías 18:14; ^{<263103>}Ezequiel 31:3-6; ^{<281405>}Oseas 14:5-7.

Valle de Baca (lágrimas)

Este valle está entre las montañas del Líbano y las del Anti-Líbano; su nombre significa valle del llanto. Su revivificación, por medio de la lluvia, es usada para ilustrar cómo la gracia de Dios cambia en bendiciones los pesares de aquellos que confían en él, ^{<198406>}Salmo 84:6, 7. Realmente no ha sido identificado ningún valle de ese nombre.

Baalbec, Baalbek (o Baalath)

El nombre es de Baal (Sol) y Bak (pueblo) y significa pueblo del sol o pueblo de Baal, tomado del hecho de la adoración al sol por el cual era conocido. La historia no nos da luz en cuanto a su origen, pero es conocida como una de las ciudades más viejas (si no la más vieja) del mundo. La tradición dice que fue fundada por los descendientes de Caín antes del diluvio, en el año 133 después de la creación, y que Adán y Eva y los patriarcas vivieron en el territorio alrededor de Baalbek. Otros sugieren que fue fundada por Nimrod, quien vivió poco después del diluvio. Se puede estar seguro que existió antes del tiempo de Abraham. Los griegos la llamaban Heliópolis. Está situada en la porción extrema al norte del valle del Avén, que queda entre las montañas Líbano y Anti-Líbano y dista como unos 67 Kms. de Damasco. Las ruinas muestran que fue una gran ciudad que se extendió a través del valle entero y hasta la cumbre de la montaña. En aquel tiempo probablemente tenía

unos 800.000 habitantes, pero ahora solamente tiene cerca de 8.000, la mayoría de los cuales habla francés.

Aunque hay otras atracciones allí, el interés principal del lugar está en las ruinas del templo de Baalbek, que son las más colosales del mundo. Cubría un área de seis hectáreas; los escombros cubren mucho más ahora. Realmente eran tres templos; uno para Júpiter, otro para Venus y otro para Mercurio. Es posible que haya sido dedicado a todos los dioses que se adoraban en Baalbek, y puede representar los esfuerzos combinados de todos los adoradores.

El mundo ha quedado maravillado no solamente por el tamaño del templo, sino por la habilidad mostrada en su construcción, así como por los materiales gigantescos usados. Algunas columnas antiguas como de 27 ms. de altura y 6 de circunferencia, todavía quedan en pie.

Hay 200 columnas de granito rojo de más de 7 ms. de largo y 91 centímetros de diámetro. Esta clase de piedra no se encuentra en esta parte del mundo. Solamente se encuentra en Asuán, Egipto, a más de 1.126 Kms., subiendo el Nilo desde Alejandría a como 1.770 Kms. de Baalbec. ¿Podrían estas piedras haber sido arrastradas por el río Nilo, y después puestas en balsas y llevadas a través del mar Mediterráneo, y transportadas al otro lado de las montañas del Líbano a Baalbec? Siguiendo la tradición de que Caín la fundó, algunos han sugerido que los mastodontes existían en ese tiempo y que los usaron para la transportación. Hay otras piedras tan grandes que no sabemos cómo pudieron haber sido puestas en el edificio. A casi 7 ms. de altura hay piedras de casi 20 ms. de largo por más de 4 de ancho y de espesor. Estas se supone que pesan 1.000 a 2.000 toneladas cada una, pero la ingeniería civil moderna no ha podido construir un aparato o mecanismo que pueda levantar una décima parte del peso de estas piedras gigantescas. Cómo fueron transportadas de la cantera y puestas en estas paredes, probablemente nunca se sabrá. Una de ellas requeriría de 12 a 20 vagones de carga para transportarla por ferrocarril. También están unidas con tan maravilloso cuidado que, aunque no usaron mezcla para unir las piedras, no podría ser insertada una aguja entre ellas.

En los tiempos primitivos había la creencia de que, desde Caín, había habido una raza de gigantes que hicieron este trabajo, el cual es imposible para nosotros. Ellos no creían que seres humanos podrían tener tanta perfección y destreza para construir un edificio tan excelente con tan enormes bloques de piedra, de modo que lo atribuían a un demonio, o a una raza que vino por casamiento de ángeles y hombres.

Sin embargo, uno se impresiona con el hecho de que los más grandes éxitos del hombre siempre se logran en conexión con su esfuerzo religioso. La religión hace

que el hombre haga lo mejor. También vemos en esto cómo los adoradores de dioses falsos gastan más y se extienden más en su religión que los adoradores del Dios verdadero.

Otra cosa de importancia aquí es el hecho de que los cedros del Líbano que Salomón consiguió de Hiram, rey de Tiro, para edificar el templo. Fueron obtenidos cerca de aquí. Ahora solamente quedan como 400 de ellos, pero están tan protegidos por el gobierno, que los turistas no los pueden destruir para llevar ramas como recuerdo. Muchos turistas, sin embargo, hacen el viaje hasta allá para verlos.

Esta ciudad fue engrandecida por Salomón y llegó a ser emporio del comercio, y fue llamada Baalat, ^{<110918>}1 Reyes 9:18-20; ^{<140806>}2 Crónicas 8:6 Amós 1:5.

Padan-Aram y Harán

Estos dos lugares se estudian juntos porque a veces parece que se usan de manera indistinta.

Padan-Aram es el nombre del Antiguo Testamento para Siria y Mesopotamia y algunas veces se usa para Siria solamente. Significa “Acre”, “campo”, o meseta de Aram. Era la tierra cultivable de Siria y, aunque abarcaba el gran llano entre los ríos Tigris y Éufrates, especialmente se aplica a aquella parte que colinda al oriente con el río Éufrates. También se sugiere que hay un sitio como a 16 Kms. al este de Damasco que satisface las demandas históricas. Abarca a toda la gente que habitaba en Siria y Mesopotamia, pero en vista de que ellas no se unieron no se usa colectivamente, sino solamente con referencia a una tribu particular, región o estado. Para el tiempo cuando la Versión de los Setenta fue escrita, el nombre de Siria se usaba por todas partes en vez de Aram, y los arameos vinieron a ser el elemento dominante de la población para 1500 a. de J.C.

Harán significa “camino”. Probablemente fue edificada por Taré, cuando con su familia, incluyendo a Abraham, se detuvo allí en la jornada a Palestina. Era la intersección de los caminos yendo de norte a sur y de este a oeste. Ahí se unían los caminos de Damasco, Nínive y Carquemis. Se cree que era en (Padan-Aram) Mesopotamia, un distrito cultivado al pie de los montes. La gente de Aram retuvo mucho tiempo el idioma caldeo y la adoración a los dioses caldeos. Era la antigua sede del templo y de la adoración a la diosa de la luna, Sin. Sufrió la pérdida de privilegios durante la rebelión de Asur, 763 a. de J.C., pero estos privilegios fueron restaurados por Sargón II. Salmanasar II edificó allí un templo que más tarde fue destruido y entonces reedificado por Assurbanipal, quien fue coronado allí con la corona de pecado. Fue la sede del obispado en el siglo IV, y permaneció como la

sede de la adoración pagana hasta el siglo XI; finalmente fue destruida en el siglo XIII.

Ahora es representada por Harran, al sudeste de Edesa sobre el río Belias, que desemboca en el Éufrates. Las ruinas yacen a los dos lados del río, e incluyen las de un palacio y una catedral antigua, y una noria identificada como el pozo de Eliezer y Rebeca.

Fue establecida por Aram, hijo de Sem, ^{<011022>}Génesis 10:22.

Taré emigró de Ur a Harán, donde murió, ^{<011131>}Génesis 11:31, 32.

Abraham viajó de allí hacia Canaán, ^{<011201>}Génesis 12:1-5.

La ciudad de Nacor donde Abraham obtuvo una esposa para Isaac, Génesis 24.

La escena del destierro de Jacob y su casamiento, Génesis 27—31.

Sus dioses son mencionados a Ezequías por Rabsaces, ^{<121912>}2 Reyes 19:12; ^{<233712>}Isaías 37:12; (dos pasajes iguales).

Un gran centro comercial. ^{<262723>}Ezequiel 27:23.

Oseas menciona a esta ciudad, ^{<281212>}Oseas 12:12.

Mencionada por Esteban, ^{<440702>}Hechos 7:2-4.

Damasco

La fecha exacta del origen de Damasco no se sabe, pero es una de las ciudades más antiguas del mundo. En verdad, se dice que es la más antigua de todas las que han tenido una historia continua. Esta historia puede ser trazada con exactitud por más de 35 siglos. Josefo dice que fue fundada por Uz, el nieto de Sem. Está situada como a 225 Kms. al noreste de Jerusalén. Está limitada al oriente por el gran desierto sirio y en los otros tres lados por montañas, y está sobre un llano como de 48 Kms. de diámetro y como a 701 ms. sobre el nivel del mar. Corren por el centro de la ciudad los ríos Abana (ahora Nahr Barada), y Farfar (ahora Nahr el A'waj). Estos ríos y los manantiales que están alrededor de la ciudad hacen que este distrito sea más fértil, comparado con el desierto que la rodea; viéndola desde una montaña, uno puede simpatizar con los árabes que la describen como un “paraíso terrenal”.

En el curso de su larga historia, Damasco ha pasado por muchos cambios y ha experimentado una gran variedad de fortuna. Ha reconocido muchos diferentes dueños (entre ellos Asiria, Persia, Grecia, Roma, Arabia, Egipto, Turquía), y varias

veces ha gozado de libertad política. Pero debido a todos estos cambios, y a causa de sus recursos naturales y a su belleza, ha permanecido como un centro importante, como un puerto en el gran desierto sirio. En una ocasión fue el punto de reunión de eruditos, pero ahora casi la han abandonado.

Todavía es una de las ciudades más importantes de todo el oriente y tiene una población de 562.907. Tiene 1.609 ms. de largo por 805 ms. de ancho. Si se incluye el suburbio Meidán, que tiene la forma de un mango, la ciudad tendría la forma de una cuchara. Hay barrios que anteriormente estaban separados por puertas de madera como el barrio judío, que, como en el tiempo de los apóstoles, está cerca de la calle llamada Derecha; el barrio grande cristiano al norte de éste y el resto del pueblo es musulmán.

Las casas de Damasco son de estilo lujoso. Hay patios espaciosos ornamentados con hermosas piedras de diferentes colores, con fuentes y estanques y con hermosas flores. A veces hay dos o aun tres de estos patios con peristilos al lado del sur y con divanes suaves que hacen las salas deleitosas. Hay como 360 mezquitas en la ciudad, algunas de ellas adornadas y alfombradas ricamente.

Todavía quedan grandes porciones de la calle llamada Derecha, del tiempo de Pablo y del muro antiguo. Sobre este muro al turista se le enseña una ventana o abertura, que se supone que es el lugar de donde Pablo fue bajado en una canasta para que escapara de los judíos que habían fraguado un complot para matarlo. También muestran la casa de Judas a donde Pablo fue llevado después de que tuvo la visión y quedó ciego; también señalan la casa de Ananías a quien Dios envió para que pusiera las manos sobre Pablo para restaurarle la vista, y enseñarle el propósito que Dios tenía para él. Hay otros lugares que también son señalados a los turistas, pero no podemos estar ciertos en cuanto a su identidad.

Los ciudadanos se sienten muy orgullosos de su ciudad, pero tienen celos y son insolentes cuando se refieren a la cultura superior y a las civilizaciones con las que ellos han tenido relación; y cada clase es notable por su fanatismo en asuntos de religión. Los diferentes tipos de trabajadores están organizados en gremios, o uniones, y aun los limosneros tienen una organización poderosa.

Damasco tiene una población de 372.708 y es la capital de Siria. Es notable por sus famosos artesanos, quienes han producido trabajos de metal con incrustaciones, y hojas de espadas de acero. Son famosos por sus telas de seda o lana con dibujos formados con el tejido. Siempre ha sido una ciudad manufacturera. Aquí también se fabrican y se envían a todas partes del mundo los más hermosos muebles con perlas incrustadas. Los principales artículos de exportación son, además de muebles, telas

de seda y de lana, obras de plata y oro, aceite con esencia de rosas, perfumes, y alfombras y tapices.

Fue visitada por Abraham, ^{<011415>}Génesis 14:15.

El hogar de Eliezer, ^{<011502>}Génesis 15:2.

Conquistada por David, pero siguió siendo enemiga de Israel, 2 Samuel 8.

Rezón, que se oponía a Salomón, aquí fue proclamado rey, ^{<111123>}1 Reyes 11:23-25.

Asa, rey de Judá hizo alianza con el rey de Siria, que vivía en Damasco, ^{<111516>}1 Reyes 15:16-21; 2 Crónicas 16: 1-10.

Elías volvió de Horeb por Damasco, ^{<111909>}1 Reyes 19:9-17 (v. 15).

Acab hizo un voto insensato acerca de damasco, 1 Reyes 20 (v. 34 en adelante).

Hogar de Naamán, a quien Dios por medio de Elías sanó de la lepra, 2 Reyes 5.

Ben-adad, de Damasco, consultó con Eliseo tocante a que si él sanaría de su enfermedad, ^{<20807>}2 Reyes 8:7-15.

Acaz, rey de Judá, hizo alianza con el rey de Asiria para derrotar Damasco, y copió un altar que estaba en este lugar, ^{<121605>}2 Reyes 16:5-18.

David la conquistó, ^{<131805>}1 Crónicas 18:5-8.

Profecía de la destrucción de Damasco, ^{<231701>}Isaías 17:1, 2; ^{<244923>}Jeremías 49:23-27; ^{<262718>}Ezequiel 27:18; 47:16.

Pablo fue convertido allí, ^{<440901>}Hechos 9:1-25; 22:5-16; 26:12-20; ^{<480111>}Gálatas 1:11-17; ^{<471103>}2 Corintios 11:32, 33.

Cesarea de Filipo

Estaba situada en la base sudoeste del monte Hermón sobre una altura rocosa de más de 350 ms. sobre el nivel del mar, como a 40 Kms. al norte del mar de Galilea y 72 al sudoeste de Damasco. El nombre griego era Paneas, probablemente nombrada así porque era el centro para la adoración del dios griego, Pan. Fue reedificada y embellecida por Felipe el Tetrarca, de Bazán, para usarla como capital, y nombrada Cesarea en honor de Augusto César, añadiéndole su nombre para que pudiera ser distinguida de Cesarea en la costa. El distrito fue dado por Augusto a Herodes el Grande, 20 a. de J.C., quien edificó allí el templo al dios Pan. Más tarde fue llamada Nerónica por Herodes Agripa II.

Ahora tiene un poco más de 2.000 personas, y se llama Banias (Banyas). Se puede ver por las ruinas que los muros, torres, castillos y un templo son del tiempo de las cruzadas. Un castillo ocupa la cumbre del monte, y a una corta distancia al norte del pueblo, comienza el río Jordán. Los alrededores son hermosos, la tierra es fértil y el agua es abundante.

Este fue el lugar más al norte adonde llegó nuestro Señor en su segundo viaje. Ahí pronunció Cristo la declaración acerca de la institución y el trabajo de la iglesia, y la doble predicción de su muerte, y aquí se efectuó la transfiguración (Mateo 16—17; Marcos 8—9; Lucas 9). También aquí Pedro pronunció la Gran Confesión.

El Monte Hermón

Hermón es una montaña majestuosa en la frontera noreste de Palestina, contigua a la meseta de Bazán, y marca el término sur de la cordillera del Anti-Líbano. Es de 25 a 32 Kms. de largo de norte a sur, y tiene tres cumbres distintas, la más alta está a 2.804 ms. sobre el nivel del mar. Durante todo el año hay nieve en sus cumbres y laderas que están a mayor altura que la ciudad de Dan y que el nacimiento del Jordán. Los sidonios lo llamaban Sirión (^{<050309>}Deuteronomio 3:9; vea ^{<192906>}Salmo 29:6); los amorreos lo llamaban Senir (^{<050309>}Deuteronomio 3:9). En la Biblia a veces es llamado “monte Hermón” (^{<050308>}Deuteronomio 3:8; ^{<061117>}Josué 11:17; ^{<130523>}1 Crónicas 5:23) y otras veces “Hermón” (^{<061103>}Josué 11:3; ^{<198912>}Salmo 89:12). Ahora es llamado Jebel-eth-Thilj, que significa “Monte de Nieve”, pero también retiene el nombre antiguo y es llamado Harmún o Hermún.

Al oriente está muy empinado y le falta vegetación, mientras que en el lado occidental la inclinación es más gradual. Las partes de arriba están peladas, mientras que las partes de abajo tiene muchos árboles. Aquí se encuentran viñas fructíferas, huertos y campos fértiles. Sobre la montaña todavía hay lobos, leopardos y unos cuantos osos pardos. Cerca de su cumbre y en sus laderas hay muchas ruinas, la mayor parte de las cuales eran templos, y por lo menos una parte de ellos fue edificada a dioses falsos, demostrando que en todas las épocas estos han atraído adoradores. Sus brisas frescas, el rocío, las grandes fuentes de aguas que son alimentadas por las nieves que descienden de las cumbres, y que durante el verano van hasta Damasco y otros pueblos, son una gran bendición para toda la tierra de los alrededores.

Israel conquistó el territorio amorreo hasta Hermón, ^{<050307>}Deuteronomio 3:7-9.

Es el límite al norte del territorio conquistado y dividido entre las tribus, ^{<050448>}Deuteronomio 4:48; ^{<061101>}Josué 11:1-5; 12:1, 5; 13:5.

Parte del dominio de Og, ^{<061205>}Josué 12:5.

La mitad de la tribu de Manases vivió allí, ^{<130523>}1 Crónicas 5:23.

Hermón se regocijaría en Dios; ^{<198912>}Salmo 89:12.

El rocío de Hermón es un símbolo de bendición religiosa, ^{<19D303>}Salmo 133:3.

Probablemente Hermón fue el lugar de la transfiguración, ^{<401701>}Mateo 17:1-8;
Marcos 9: 2-13; ^{<420928>}Lucas 9:28-36.

Donde el muchacho lunático fue sanado, ^{<401714>}Mateo 17:14-21; ^{<410914>}Marcos 9:14-29; ^{<420937>}Lucas 9:37-43.

Dan

Dan era una ciudad conocida porque marcaba el límite norte de la tierra de Israel, como Beerseba marcaba el extremo sur, ^{<072001>}Jueces 20:1; ^{<090320>}1 Samuel 3:20; ^{<100310>}2 Samuel 3:10. Estaba situada en una altiplanicie oblonga o valle de la fuente del Jordán, cerca del monte Líbano, y estaba como a la jornada de un día de Sidón, y a cuatro millas romanas de Paneas (Cesarea de Filipo) en el camino a Tiro. Su nombre antiguo era Lais, aparentemente una colonia exterior de Tiro a Sidón, cuya gente era pacífica y próspera, pero no podía defenderse de los danitas (^{<071807>}Jueces 18:7, 21, 28; léase toda la historia en la Biblia).

Se identifica con Tell-el-kadi a la fuente del Jordán donde hay un montículo de 12 a 24 metros de altura, cuyo nombre árabe es Kady, que equivale al nombre hebreo de Daniel. Al lado oeste brota el más grande de los manantiales que son las fuentes del río Jordán. Aquí los danitas establecieron un santuario y un rito que duró tanto tiempo como duró la casa de Dios en Silo, y el sacerdote de este altar idólatra continuó en la familia de Jonatán hasta la conquista de Tiglath-Pileser.

Aquí Abraham rescató a Lot de Quedorlaomer, ^{<011413>}Génesis 14:13-16.

Conquistada por Tiglath-Pileser, ^{<071830>}Jueces 18:30; ^{<111529>}1 Reyes 15:29.

Jeroboam estableció un becerro de oro allí, ^{<111228>}1 Reyes 12:28 en adelante.

Fue conquistada por Ben-adad, rey de Siria, ^{<111520>}1 Reyes 15:20; ^{<141604>}2 Crónicas 16:4.

Fue recobrada por Jeroboam, ^{<121425>}2 Reyes 14:25.

Lago de Merom

Este es un lago pequeño en la parte norte del Jordán. El sedimento traído por los arroyos de las montañas ha llenado el lago, de manera que es mucho más pequeño que en los tiempos antiguos. Esto se descubre por los pantanos y ciénegas que hay alrededor de él, y que muestran que las aguas del lago actualmente están más lejos de Dan y de las fuentes del Jordán que anteriormente. Realmente hay duda en cuanto a cuáles son las aguas de Merom pero probablemente es identificado con un manantial y el valle cerca al pueblito de Meirón, al oeste de Safed. Ahora se llama el lago Huleh. Está a unos 2 ó 3 metros sobre el nivel del mar y es poco profundo, la mayor profundidad es como de unos 4 a 7 metros. Como en el caso del mar de Galilea, aquí también el río Jordán pasa a lo largo del lago, que es como de 12 Kms. Abundan pelícanos, patos silvestres y otras aves acuáticas. En los alrededores de este lago fue donde Josué derrotó a Jabín y a sus confederados (Josué 11, especialmente los versículos 5 a 7), una victoria tan aplastante que nunca más hubo oposición activa y agresiva contra Josué e Israel en su ocupación de Canaán.

Cedes – Neftalí

Una famosa ciudad de refugio, como a 16 Kms. al oeste del lago Merom. Es más común el nombre Kedesh-Naphtali. Era el hogar de Barac quien reunió sus huestes allí. Fue tomada cautiva por Tiglath-Pileser, rey de Asiria, y fue la escena de una gran batalla en el período Macabeo (1 Macabeo 16:23). Ahora está representado por un pueblito llamado Cedes o Kedes. Cerca de él hay una fuente espléndida y ruinas muy interesantes. Hay muchos sarcófagos, algunos de ellos se usan para abrevaderos. Su posición elevada le daba una vista imponente del paisaje tan rico y variado.

Llamados Cedes, ^{<061222>}Josué 12:22; Cedes de Neftalí, ^{<070406>}Jueces 4:6; Cedes en Galilea, ^{<062007>}Josué 20:7.

Fue tomada cautiva y su población deportada por Tiglath-Pileser, ^{<121529>}2 Reyes 15:29.

TERCERA PARTE — PALESTINA

Palestina es un país pequeño que ha variado en tamaño en diferentes períodos, pero en su totalidad era de más o menos 321 Kms. de largo y de 80 a 160 Kms. de ancho, con un área total de 3.108 Kms. ²En este país pequeño ocurrieron la mayor parte de los eventos del Antiguo y del Nuevo Testamentos. Los quince siglos que vivieron ahí los patriarcas, reyes, profetas y sacerdotes de Israel, y también el recuerdo de la vida de Jesús y de sus primeros seguidores, quienes vivieron y trabajaron allí, lo han hecho el país más sagrado del mundo.

Uno casi no podría hallar un país más escabroso. Hay numerosas montañas, collados, llanuras y valles. Esta condición produce una gran cantidad de terrenos, y también muy grandes diferencias en el clima, como lo indica el monte Hermón, con su cima cubierta de nieve a 2.806 ms. de altura en el norte; y el mar Muerto más de 396 ms. bajo el nivel del mar Mediterráneo en el sur. Las estaciones se dividen en caliente, lluviosa, seca o tiempo de sembrar y de cosechar.

Con tantos montes que tiene el país, está desolado y no produce tanto como en años pasados; la apariencia es de un país devastado y olvidado, si no condenado. Solamente quedan las memorias sagradas. El viajero se impresiona con el hecho de que quedan muy pocas reliquias de arquitectura y arte para relatar la orgullosa historia de una civilización que ocupó este territorio.

Estos datos corresponden más o menos al año 1939; pero en los últimos años ha habido muchos cambios. Muchos judíos han vuelto a su tierra y están haciendo florecer los lugares desiertos; los arqueólogos han tenido muchos hallazgos importantes; y en junio de 1967 los judíos recobraron muchas de las posesiones que habían tenido en años pasados, incluyendo toda la ciudad de Jerusalén, en una guerra relámpago.

Palestina ha tenido varios nombres. (1) *Canaán*. Llamada así por el hecho de que sus primeros habitantes fueron descendientes de Canaán, y se usaba este nombre para designar al país entre el mar Mediterráneo y el río Jordán (<061401> Josué 14:1, 2); la tierra al este del Jordán en aquel tiempo era conocida por Galaad, <053401> Deuteronomio 34:1. (2) *Tierra de Israel*. Este nombre fue usado después que la tierra había sido distribuida entre las tribus, y designaba la tierra que ellos ocuparon. (3) *Tierra Prometida*. Llamada así por el pacto que Jehová hizo con Abraham y sus descendientes, de que se las daría como posesión, <011518> Génesis 15:18. (4) *Tierra Santa*. En los primeros tiempos se usó este término porque se

pensaba que la tierra pertenecía a Jehová, y fue hecha sagrada por la presencia de su templo en su frontera, ^{<380212>}Zacarías 2:12, y porque más tarde fue escenario del nacimiento, la vida, los viajes, la muerte, la resurrección y la ascensión de Jesús. (5) *La tierra de Jehová*. Refiriéndose a la posesión soberana de Dios del país, concedida a Israel. ^{<032523>}Levítico 25:23. (6) *Judea*. Este nombre primeramente fue aplicado al territorio del Reino del Sur, pero después del cautiverio babilónico fue aplicado a toda la tierra. (7) *Palestina*. Derivado de los filisteos, quienes antes habitaban en la frontera sudoeste; principalmente se ha usado este nombre desde el tiempo de Cristo.

En el tiempo de Cristo Palestina estaba compuesta de cinco distritos políticos, tres al lado oeste del Jordán y dos al este.

- (1) Judea en el sur. En ella estaba Belén, el lugar donde nacieron David y Jesús; Cesarea era la capital romana edificada por Herodes el Grande, y Jerusalén la capital nacional y religiosa de los hebreos. Como se podía esperar, estaba habitada por el linaje más puro, y de más educación y más aristocracia.
- (2) Samaria, en el centro. Estaba habitada por una raza mestiza que se conocía como samaritanos, quienes odiaban a los judíos y eran odiados por ellos. Su ciudad más importante en aquel tiempo era Siquem, donde estaba situado el templo samaritano.
- (3) Galilea, al norte. La ciudad principal era Capernaum, aunque había muchos otros pueblos alrededor del mar de Galilea, y en el territorio cercano a ella. La población era principalmente judía, aunque había muchos gentiles, pero todos eran rudos y sin educación.
- (4) Perea, al sur y al este del mar Muerto y del río Jordán. Casi toda la gente era judía y vivía en el campo; había muy pocas ciudades.
- (5) Basán, en el distrito norte al este del Jordán. Aquí la mayor parte de los habitantes eran gentiles y, por supuesto, de religión pagana. A veces era llamado Decápolis, o sea lugar de diez ciudades.

Jesús pasó la mayor parte de su ministerio en Judea y Galilea. Palestina es mencionada frecuentemente en la Biblia bajo cualquiera de estos nombres, así que no es prudente tratar de seleccionar algunas referencias aquí.

Nuestro propósito se llevará mejor a cabo si estudiamos las ciudades y pueblos, las montañas y los lagos, como si estuviéramos haciendo un viaje turístico por el país. Si se despertara el deseo de hacer un estudio bíblico más completo, con referencias

bíblicas del país, el estudiante haría mejor en estudiar primeramente las referencias del Antiguo Testamento y después las del Nuevo. Estas referencias podrían ser más analizadas si se encontraran todas las del Pentateuco, los libros históricos, poéticos y proféticos; o podrían ser subdivididas en un estudio de cada libro. Semejantes divisiones se podrían hacer también para un estudio del Nuevo Testamento.

Desde la conquista de Palestina por los romanos, en 63 a. de J.C., y aun antes, ha habido guerras en Palestina. En el año 70 d. de J.C. los romanos destruyeron Jerusalén, y muchos de los judíos se fueron a otros países del mundo.

Por 500 años Palestina estuvo bajo el dominio de Roma y del imperio bizantino que lo siguió. En el año 600 d. de J.C. los árabes recién convertidos al islamismo conquistaron Palestina. Este dominio duró 400 años, entonces los turcos la tomaron y la dominaron hasta el tiempo de las cruzadas, cuando los cristianos ganaron la mayor parte de Palestina. En 1517 los turcos otomanos la tomaron de los mamelucos de Egipto, quienes la habían tomado de los cristianos.

Esta larga serie de conquistas convirtió a Palestina casi en un terreno baldío. Las ciudades fueron destruidas, y en las tierras fértiles se formaron pantanos. La población en la mayor parte era árabe, también había un grupo pequeño de judíos. Todos ellos eran miserablemente pobres. En 1882 el primer grupo de judíos de Europa llegó para establecerse en Palestina. Este fue el principio del movimiento sionista de colonización que condujo a la creación del estado o país de Israel.

La Guerra Mundial I otra vez cambió a Palestina en un campo de batalla. En 1918 las tropas inglesas echaron fuera a los turcos y ocuparon la tierra. En 1917 el gran estadista científico inglés, Chaim Weizmann, persuadió al gobierno inglés a que promulgara un decreto que favorecía el establecimiento de un hogar nacional judío en Palestina. Este decreto fue llamado “declaración de Balfour”. Después de la guerra, la Sociedad de las Naciones ratificó o aprobó la declaración de Balfour. En 1922 esta sociedad nombró al gobierno inglés para gobernar este país.

Miles de judíos llegaron de diferentes países a establecerse en Palestina. Los primeros colonizadores sionistas desecaron los pantanos y reconstruyeron las ciudades, y el país empezó a florecer. Pero un sentimiento nacional estaba despertándose entre los árabes de Palestina. Ellos no querían que Palestina fuese el hogar nacional de los judíos, ellos querían que Palestina fuese un estado árabe. Entre tanto, el terror de los nazis en Alemania forzó a un gran número de judíos alemanes a que buscasen refugio en Palestina.

En 1936 los árabes empezaron a pelear contra los judíos en Palestina. Parece que los ingleses no podían parar estas guerrillas. Esto duró tres años. Al fin, en 1939 los ingleses cedieron a la mayor parte de las demandas de los árabes. Los ingleses decidieron virtualmente parar la inmigración judía a Palestina. Para los judíos esto significaría el fin del país nacional, y ellos se opusieron a esta política inglesa. Muchos judíos inmigrantes fueron llevados a Palestina ilegalmente. Las dificultades entre los judíos y los ingleses constantemente empeoraban.

Cuando la Guerra Mundial II estalló, los judíos de Palestina se unieron con los aliados y ayudaron a pelear en contra de los nazis. Cuando la guerra terminó, volvieron a su lucha en contra de la política inglesa en Palestina.

En 1947 el gobierno inglés pidió a las Naciones Unidas que resolvieran el problema de Palestina. Después de investigaciones las Naciones Unidas decidieron dividir Palestina en dos estados independientes, un estado judío y un estado árabe. También decidieron que la ciudad de Jerusalén fuese internacional.

Los judíos aceptaron este plan de división, pero los árabes lo rechazaron. Hubo ataques en contra de los judíos en muchas partes. Bandas de árabes de países vecinos se unieron con los árabes de Palestina.

En mayo de 1948, el gobierno inglés sobre Palestina terminó, y los sionistas de Palestina proclamaron el nuevo estado de Israel. En este mismo día, el 14 de mayo de 1948, los estados árabes de Egipto, Irak, Jordania, Líbano, Siria y Arabia Saudita se unieron en un ataque contra Israel, que terminó en un desastre para los árabes. En enero de 1949 fue pactado un armisticio, pero la paz no vino con él.

Continuaron guerras pequeñas esporádicamente, y en octubre de 1956 otra crisis hizo erupción cuando los israelitas tomaron la región del Sinaí que pertenecía a Egipto, y las fuerzas inglesas y francesas se unieron en atacar a Egipto con el propósito de quitarles el dominio sobre el Canal de Suez que había sido nacionalizado por Nasser. Las Naciones Unidas, los Estados Unidos y Rusia presionaron hasta que terminó la guerra.

Además de la hostilidad de los árabes militantes nacionalistas, hay otros problemas que impiden la paz; uno es el problema de establecer a miles de árabes refugiados, y la actitud de los árabes que se niegan a reconocer el territorio de Israel, el nuevo estado, ganado por su reciente victoria militar.

En junio de 1967 las naciones árabes se levantaron otra vez contra Israel para destruirla completamente. Pero Israel en una guerra de seis días venció a sus

enemigos. Todavía existen los dos problemas que se mencionan en el párrafo anterior, y ha surgido otro: Israel no quiere ceder nada del terreno que tomó, especialmente la parte de Jerusalén.

En nuestro estudio no haremos un esfuerzo por nombrar los lugares de acuerdo a su importancia, sino que comenzaremos en el norte para estudiar todas las ciudades más o menos en una línea del este al oeste, gradualmente nos moveremos hacia el sur. Procuraremos estudiar los lugares en grupos.

ALREDEDOR DEL MAR DE GALILEA

Galilea

Galilea era la división del norte de Palestina en el lado oeste del río Jordán, y es un distrito variado y pintoresco. El nombre originalmente parece haberse referido al territorio de Neftalí. En el tiempo de Salomón el nombre incluía también el territorio de Aser, y aun parece haber incluido a Zabulón (^{<230901>} Isaías 9:1). En ella hay montañas tales como Tabor, Gilboa y Carmelo, y llanos famosos tales como Genezaret y Esdraelón. Estaba dividida en alta y baja Galilea, y era bien regada por los muchos manantiales que brotaban entre los montes. En los tiempos primitivos era famosa por su tierra rica y fértil, y siempre ha sido famosa por el trigo y el aceite de oliva.

La población después del destierro era mixta: elementos arameos, fenicios y griegos mezclados con los judíos. Hablaban de maneras diferentes que los de Judea, y por eso eran menospreciados por ellos. Eran agricultores, rudos y sin cultura, pero esperaban la venida del Mesías con gran expectación. Aquí creció nuestro Señor; en su ministerio recibió la más cordial bienvenida y su apelación encontró una respuesta superior. En este lugar gastó más de la mitad de su ministerio público.

Galilea tenía muchas ciudades y pueblos; la más importante era Cedes de Neftalí, una ciudad de refugio; Betsaida; Corazín; Capernaúm; Tiberias; Caná; Nazaret y Naín. Josefo calcula que la población de esta región era como de 3,000.000. Aun cuando probablemente este número sea demasiado grande, las multitudes que se congregaban alrededor de Jesús y lo seguían en Galilea son evidencia de la población densa. Durante los siglos inmediatos después de Cristo, la población judía aumentó y también su riqueza.

Alrededor de Galilea también se acumularon memorias heroicas. Ahí estaban los campos de batalla de Meguido, Gilboa y las aguas de Merom. Ahí estaba el hogar

de Barac, Ibzán, Elón y Tola, cuatro de los jueces. De ahí salieron los profetas Jonás, Eliseo y posiblemente Oseas. Once de los apóstoles eran galileos.

Referencias del Antiguo Testamento, <062007> Josué 20:7; <070406> Jueces 4:6-10; <10911> 1 Reyes 9:11; <121529> 2 Reyes 15:29, etcétera.

Jesús entró a Galilea, <400412> Mateo 4:12; <410114> Marcos 1:14, 15; <430401> Juan 4:1-3, 43, 45.

Primera gira de predicación por Galilea. El leproso fue sanado, <400423> Mateo 4:23-25; 8:2-4; <410135> Marcos 1:35-45; <420442> Lucas 4:42-44; 5:12-16.

Segunda gira por Galilea. Compañeros de viaje, <420801> Lucas 8:1-3; resucitó al hijo de la viuda de Naín, Lucas 7 11-17; recibió un último mensaje de Juan el Bautista, <401102> Mateo 11:2-30; <420718> Lucas 7:18-35.

Tercera gira por Galilea. Los doce enviados, Mateo 9—11:1; Marcos 6 6-13; Lucas 9 1-6.

Cristo predice su muerte mientras que está allí. <401722> Mateo 17:22, 23; <410930> Marcos 9:30-32; <420943> Lucas 9:43-45.

La última salida de allí. <401901> Mateo 19:1; <411001> Marcos 10:1; <420951> Lucas 9:51.

Él apareció después de su resurrección. Mateo 28: 16-18; <411615> Marcos 16:15-18.

Los galileos eran menospreciados por los de Judea. <430146> Juan 1:46; 7:52.

El Mar de Galilea

En el Antiguo Testamento se llama el mar de Cineret o mar de Cinerot, y en el Nuevo Testamento el mar de Galilea, mar de Tiberias o lago de Genezaret.

Tiene forma de pera con una considerable protuberancia en el oeste, y es como de 21 Kms. de largo de norte a sur y de 11 Kms. de ancho. Hay una variación en profundidad de 40 a 48 metros siendo la parte más profunda donde corre el Jordán que entra a él en el norte y sale en el sur, supliendo la mayor parte del agua de este mar. El agua es clara y dulce, y usada por todos los habitantes para todos propósitos. Está a 209 ms. bajo el nivel del mar, y abunda en muchas variedades de peces.

Al este y oeste las montañas suben a una altura de 609 ms. y las colinas de Neftalí al norte parece que terminan en la cumbre nevada del monte Hermón. La tierra fértil junto con la temperatura, que es mucho más caliente que en las tierras altas, hacen

que el tiempo de las cosechas alrededor del lago sean casi un mes más temprano que en las regiones un poco más lejanas. Hay por una breve temporada, en la primavera, tal hermosura de vegetación subtropical que parece un verdadero paraíso. Vista desde la montaña, el agua del lago se ve de un hermoso color azul y en la estación de la primavera abunda la vegetación en la playa, por lo cual el mar ha sido bien descrito como un zafiro en un engaste de esmeralda. El lago le da vida al paisaje como el ojo al rostro humano, por lo cual con frecuencia se le ha llamado “el ojo de Galilea”. Al descender del monte Tabor en un día de primavera, de repente aparece el mar rodeado de tierra adornada con su más hermosa vestidura; aun cuando le demos una sola mirada, nunca podremos olvidar la sensación de aquel momento.

A continuación hay unas citas donde se menciona este mar o lago en la Biblia:

Incluido en el territorio dado a Israel, ^{<043411>}Números 34:11.

En la frontera del territorio dado a la tribu de Gad, ^{<050317>}Deuteronomio 3:17;
^{<061327>}Josué 13:27.

Moisés conquistó a Og su rey, Deuteronomio 3.

Ben-adad lo conquistó, ^{<111520>}1 Reyes 15:20.

Jesús llamó a algunos de sus apóstoles, ^{<400418>}Mateo 4:18-22; ^{<410116>}Marcos 1:16-20;
^{<420501>}Lucas 5:1-11.

Jesús calmó la tempestad, ^{<400818>}Mateo 8:18-27; ^{<410435>}Marcos 4:35-41; ^{<420822>}Lucas 8:22-25.

Jesús enseñó aquí por parábolas, ^{<401301>}Mateo 13:1-53; ^{<410401>}Marcos 4:1-34;
^{<420804>}Lucas 8:4-18.

Jesús apareció aquí después de la resurrección, ^{<432101>}Juan 21:1-23.

Muchas otras enseñanzas y milagros tuvieron lugar en las riberas de este lago.

Betsaida

El nombre significa “lugar de pesca o “lugar de redes”. Es difícil determinar dónde estaba Betsaida. Algunos la sitúan en un lugar al este del Jordán, cerca de la desembocadura, lugar que Felipe llamó Julia en honor de la hija de Augusto. Pero todos los eventos de Cristo y sus discípulos, conectados con la ciudad, parecen situar a Betsaida en Galilea, al oeste del Jordán y cerca de Capernaum. Algunos

eruditos modernos la identifican con uno de dos lugares al este del Jordán: et-Tell y el-Araj.

Fue el lugar de nacimiento de Pedro, Andrés y Felipe, ^{<430144>}Juan 1:44; 12:21, 22.

Jesús dio a comer a 5.000 en un desierto de Betsaida, ^{<401413>}Mateo 14:13-21;
^{<410630>}Marcos 6:30-46: ^{<420910>}Lucas 9:10-17; ^{<430601>}Juan 6:1-15.

Cristo sanó a un ciego, ^{<410822>}Marcos 8:22-26.

Cristo pronunció una maldición sobre la ciudad, ^{<401122>}Mateo 11:22-24: ^{<421013>}Lucas 10:13.

Capernaum

Este nombre significa “pueblo de Nahum”. Solamente se menciona en los cuatro Evangelios. Josefo solamente lo menciona dos veces. Era un lugar donde se recaudaban los impuestos y donde vivía un alto oficial del gobierno romano. El comandante de algunos soldados romanos edificó allí una sinagoga para los judíos. Cuando Jesús finalmente se retiró de Nazaret fue a Capernaum, y lo hizo el centro principal de su actividad por 18 ó 20 meses. Ha habido una diferencia considerable de opinión en cuanto al sitio exacto. Khan Minyeh situado en un extremo del llano de Genesaret, anteriormente era considerado como el lugar; pero ahora se cree que estaba localizado al lado noreste del mar de Galilea, a cuatro kilómetros de la desembocadura del Jordán, y ahora se representa por medio de algunas ruinas de una antigua iglesia y de una sinagoga que se han descubierto cerca de la ribera del lago. El lugar más a menudo sugerido hoy se llama Tell Hum. La sinagoga podría haber sido aquella en la que Jesús enseñó e hizo su trabajo de sanidad.

Jesús lo hizo su lugar de residencia, ^{<400413>}Mateo 4:13-17; ^{<420431>}Lucas 4:31; ^{<430212>}Juan 2:12.

Aquí, él llamó a Pedro, Andrés, Santiago, Juan y Mateo, y asistió a la fiesta de Mateo, ^{<400418>}Mateo 4:18-22; 9:9-13; ^{<410213>}Marcos 2:13-22; ^{<420527>}Lucas 5:27-39.

Sanó al hombre que tenía un espíritu inmundo, a la suegra de Pedro y a muchos otros, ^{<400814>}Mateo 8:14-17; ^{<410121>}Marcos 1:21-34; ^{<420431>}Lucas 4:31-41.

Sanó al criado del centurión, ^{<400805>}Mateo 8:5-13; ^{<420701>}Lucas 7:1-10.

Sanó al paralítico, ^{<400901>}Mateo 9:1-8; ^{<410201>}Marcos 2:1-12; ^{<420517>}Lucas 5:17-26.

Resucitó a la hija de Jairo, ^{<400918>}Mateo 9:18-26; ^{<410521>}Marcos 5:21-43; Lucas 8: 40-56.

Sanó a los ciegos y a los mudos, ^{<401222>}Mateo 12:22-45; ^{<410320>}Marcos 3:20-30; ^{<421114>}Lucas 11:14-23.

Sanó al hijo del noble, Juan 4: 43-54.

Sanó al que tenía la mano seca, ^{<401209>}Mateo 12:9-14; ^{<410301>}Marcos 3:1-6; ^{<420606>}Lucas 6:6-11.

Discursos sobresalientes, Mateo 13; 15:1-20;18:15-35; ^{<410223>}Marcos 2:23-28; 7:1-23; ^{<420601>}Lucas 6:1-5; ^{<430622>}Juan 6:22-71.

Pronunció una maldición sobre la ciudad que se cumplió con su destrucción, ^{<401123>}Mateo 11:23, 24; ^{<421015>}Lucas 10:15.

Aquí Pedro pescó un pez que tenía una moneda en la boca, ^{<401724>}Mateo 17:24-27.

Tiene uno que ser como niño para ser salvo, ^{<401801>}Mateo 18:1-6; ^{<410933>}Marcos 9:33-37; ^{<420946>}Lucas 9:46-48.

Magdala (Dalmanuta, Magadán)

Evidentemente Magadán y Dalmanuta son dos nombres que designan una misma ciudad mencionada en ^{<401539>}Mateo 15:39 y en ^{<410810>}Marcos 8:10 para describir el mismo incidente. Es también común identificarla con Magdala, el hogar de María Magdalena. Estaba situada en la ribera oeste del mar de Galilea, un poco al norte de Tiberias. El pueblito moderno de Mejdél está en este lugar hoy.

Los judíos buscan una señal, ^{<401539>}Mateo 15:39—16:12; ^{<410811>}Marcos 8:11-21.

El lugar donde vivía María Magdalena, ^{<420802>}Lucas 8:2.

Genesaret (Hebreo-Gan o Jardín)

Un llano muy fértil en la ribera noreste del mar de Galilea. Tiene como 5 Kms. de largo por 1 y medio Km. de ancho. Además de ser un terreno rico y arcilloso, está bien regado por arroyos pequeños y copiosos manantiales cuyas aguas fueron traídas por conductos que primeramente se usaban para hacer andar los molinos, y después para regar las tierras. Allí cultivaban diferentes frutas y árboles que generalmente requerían una condición y clima diferente. Sus frutas eran de gran reputación. Por mucho tiempo este lugar fue abandonado y estaba cubierto con

espinos y abrojos. Ya mucho de este llano lo están cultivando, y todavía muestra la fertilidad de otros tiempos.

Jesús sanó a muchos allí, ^{<401434>}Mateo 14:34-36; ^{<410653>}Marcos 6:53-56.

Gadara o Guerguesa

Gadara era una de las ciudades de Decápolis, una confederación de diez ciudades al este del mar de Galilea. Aparentemente era la ciudad principal del distrito, y sin duda tenía jurisdicción sobre un área extensa. Aunque no se menciona la ciudad por nombre, sus habitantes eran conocidos como gadarenos (^{<400828>}Mateo 8:28). El mismo lugar se refiere como la tierra de los gerasenos. (^{<410511>}Marcos 5:11; ^{<420826>}Lucas 8:26, 37). (Versión de Félix Torres Amat). Sin duda se refería a la tierra de los gerasenos del punto de vista del centro local, y la tierra de los gadarenos con respecto a la ciudad principal: Gadara. En el asunto de la extensión de la historia de la sanidad del endemoniado, en ^{<410520>}Marcos 5:20, se dice que “comenzó a publicar en Decápolis”, y en ^{<420839>}Lucas 8:39 que “se fue, publicando por toda la ciudad”. Entonces Jesús estaba visitando la ciudad de Gadara.

Esta ciudad ha tenido una historia muy variada. Fue tomada cautiva por Antíoco el Grande; 218 a. de J.C.; fue destruida después de un sitio de 10 meses por Alejandro Janeo; restaurada por Pompeyo, 63 a. de J.C.; dada a Herodes el Grande por Augusto en 30 a. de J.C.; unida a la provincia de Siria después de la muerte de Herodes; asolada en el tiempo de la sublevación judía; puesta bajo gobierno militar por Vespasiano; por mucho tiempo fue la sede de un obispado; finalmente fue arruinada por la conquista de los musulmanes. Ahora tiene el nombre moderno de Um Qeis.

El nombre antiguo todavía persiste en Jedur, es dado a las tumbas antiguas de roca al este de las ruinas presentes. Estas tumbas están cerradas con puertas esculpidas en piedra, y usadas como habitaciones y también para bodegas de grano. Estaban sobre una loma muy empinada por tres lados, era una fortaleza natural. Los muros antiguos pueden ser trazados por casi todo el circuito de la ciudad, como por 3.219 ms. Quedan las ruinas de dos teatros, una basílica, un templo y muchos edificios importantes. Había una calle embaldosada con una doble columnata que corría de este a oeste; todavía se pueden ver las huellas de las ruedas de las carrozas en el pavimento. Aquí es donde Jesús sanó a unos hombres endemoniados, y los demonios entraron en los puercos y los destruyeron, ^{<400828>}Mateo 8:28-34; ^{<410501>}Marcos 5:1-20; ^{<420826>}Lucas 8:26-39.

Corazín

Corazín está situada a 4.827 ms. al norte del mar de Galilea, una ciudad de alguna prominencia en el tiempo de Cristo y muy privilegiada por su ministerio.

Hay un acuerdo general de que Corazín debe ser identificada con las ruinas ahora conocidas como Khirbet Kerazeh, que están a 3.219 ms. al norte de Capernaum, al moderno Tell Hum. ^{<401121>}Mateo 11:21; ^{<421013>}Lucas 10:13.

Tiberias

Tiberías está situada como a la mitad de la ribera oeste del mar de Galilea, en el extremo norte de una llanura. La antigua ciudad, construida o reconstruida por Herodes Antipas (26 d. de J.C.), y la cual llamó Tiberias en honor del emperador, quien había sido amigo de él, parece haber sido edificada en la parte sur de esta llanura. Ciertas tumbas antiguas fueron descubiertas al edificar el palacio que tantas dificultades produjo a Herodes, y que actualmente se puede delinear el terreno que ocupaba. En la ribera se pueden ver partes que tienen torres a intervalos. Las ruinas cubren un área grande. Aquí también edificó para los judíos la mejor sinagoga de Galilea.

Tiberias era la capital de Galilea bajo Agripa I (16 a 22 d. de J.C.), y los procuradores romanos. Principalmente vivían judíos aquí durante las guerras judías. Después de la caída de Jerusalén el Sanedrín se cambió a Galilea. Aquí, antes del año 220 d. de J.C., las leyes civiles y rituales, los decretos de impuestos, etcétera, que eran considerados como una obligación transmitidos por tradición pero sin autoridad de las Escrituras, fueron compilados y escritos bajo el nombre de Mishna. Aquí también fue compilado más tarde el Talmud de Jerusalén. Aquí hubo una escuela rabínica.

Para el cristianismo, Tiberias no fue un lugar muy agradable, hasta el Siglo IV pudo progresar. En el Siglo V hubo un obispo en Tiberias que aceptó las actas del concilio de Calcedonia. En 637 los árabes llegaron cuando los cruzados establecieron su reino en Jerusalén. Tancredo fue nombrado gobernador de Galilea; Tiberias vino a ser su capital, y en parte fue reedificada en un nuevo sitio más al norte. En 1187, antes de la batalla de Hattín, cayó en las manos de Saladino. En el Siglo XVIII Dhabir el-Armi fortificó el pueblo; y en su avance a Damasco las tropas inglesas la tomaron en octubre de 1918.

En 1948 cuando fue proclamado el nuevo estado de Israel, muchos de los árabes fueron sacados de allí. La ciudad fue asignada a Israel por la Naciones Unidas. Ahora tiene una población como de 16.500 habitantes.

DE TIBERIAS A NAZARET Y ALREDEDOR DE NAZARET

Cuernos de Hatín

Los cuernos de Hatín son identificados como el monte de dos picachos en el camino de Tiberias (en el lago de Galilea) a Caná y Nazaret. La tradición dice que le Sermón del Monte fue predicado aquí, Mateo 5—7, ^{<42060>}Lucas 6:2-49.

Caná

El Caná del Nuevo Testamento se dice que estaba en Galilea. El nombre antiguo, que significa “Lugar de Cañas”, existe todavía en Khirbet Kana, un sitio en ruinas con tumbas cavadas en las rocas, cisternas y un estanque, en el extremo norte del llano Asochis. Cerca hay extensiones pantanosas donde abundan todavía las cañas o juncos. El sitio está a 8 ó 9 Kms. al noreste de Nazaret, en el camino a Capernaum, y es un lugar miserable y descuidado. Algunos creen que es otro lugar, una aldea próspera más cerca de Nazaret en el camino a Tiberias. Iglesias latinas y griegas se han edificado aquí confiando en esto.

Otros sitúan a Caná en un lugar en el camino a Tiberias, como a 3 Kms. de Nazaret. El primer lugar mencionado es probablemente donde Jesús hizo sus grandes obras.

Caná pertenecía a la tribu de Zabulón. Estaba a unos 40 Kms. al sudeste de Acre. Es célebre en el evangelio por el primer milagro que efectuó Jesucristo, en ocasión de unas bodas en las que convirtió el agua en vino. Tradicionalmente es identificado con “Kafir Kenna”. Hoy día tiene una población como de 2.500 habitantes.

Aquí Jesús hizo su primer milagro (agua en vino) ^{<430201>}Juan 2:1-12.

Era el lugar donde vivía Natanael, ^{<430145>}Juan 1:45-51.

Jesús sanó al hijo del noble, ^{<430446>}Juan 4:46-54.

Gat-Hepher o Gith- Hepher

Una aldea a poco más de 3 Kms. de Nazaret, en una parte alta al norte del camino hacia Tiberias. Es el lugar tradicional donde sepultaron al profeta Jonás, cuya tumba todavía se puede ver.

Línea fronteriza de Zabulón, ^{<061913>}Josué 19:13.

Lugar de nacimiento de Jonás, ^{<121425>}2 Reyes 14:25; ^{<320104>}Jonás 1:4.

Naín

El pueblo de Naín es una aldea pequeña en la ladera noreste de la montaña llamada el Pequeño Hermón. Está como a 13 Kms. al sudeste de Nazaret, y todavía retiene el nombre en la forma de Neín. En un tiempo fue muy próspero, pero ahora solo tiene una población de 200. Hay muchas ruinas antiguas que muestran que era un lugar de buen tamaño. Su antigua prosperidad e importancia son confirmadas por las muchas tumbas antiguas halladas en las rocas al lado este del lugar.

Desde esta ciudad, que anteriormente estaba en lo alto de una loma, se tiene una hermosa vista de un territorio extenso. Se puede ver a través de los llanos el Carmelo, al otro lado de los montes que rodean Nazaret; y más allá del monte Tabor, las alturas nevadas de Hermón. Hacia el sur se ven las alturas del monte Gilboa y los terrenos elevados de Samaria.

Aquí Jesús levantó de los muertos al hijo de la viuda, ^{<420711>}Lucas 7:11-17.

Sunem

Está situado como a 13 Kms. de Nazaret, a 5 Kms. de Naín y a 8 del monte Tabor. De aquí se puede contemplar una hermosa vista de todo el llano de Esdraelón y el monte Carmelo, que está a una distancia de 24 Kms. y se pueden ver a través del valle de Jezreel las laderas del monte Gilboa. El ejército y Saúl sobre Gilboa, y el de los filisteos en Sunem, estaban a la vista el uno del otro, ^{<092804>}1 Samuel 28:4.

Aquí nació Abisag, que fue esposa de David cuando ya era anciano, ^{<110101>}1 Reyes 1:1-4.

Aquí fue donde al profeta Eliseo le fue edificada una cámara, y resucitó al hijo de la sunamita, ^{<120408>}2 Reyes 4:8-37.

Endor

Endor no está muy lejos de Naín, Sunem, Tabor y Cisón, donde el ejército de Sísara fue derrotado. Eusebio dice que Endor era una ciudad grande.

Aquí estaba el hogar de la adivina a quien Saúl consultó, 1 Samuel 28.

Aquí perecieron los fugitivos del ejército de Sísara, ^{<198310>}Salmo 83:10.

Monte Tabor

El monte Tabor se eleva hasta una altura de 562 ms. sobre el nivel del mar. Su cumbre redonda y empinada, y sus laderas matosas presentan un espectáculo admirable. Quedan unos cuantos encinos desparramados que nos recuerdan el hermosos bosque de encinos que una vez cubrió su cumbre. Visto de un lado presenta la forma de cono; de otro, la forma de una cúpula; y de otro la de un hemisferio. Ahora hay espesos matorrales sobre él, y hay mucha caza pequeña, como perdices, liebres y zorras. El monte está como a 16 Kms. al sudoeste del mar de Galilea, y 9 al sudoeste de Nazaret, en la frontera entre Zabulón y Neftalí, al borde noreste del llano de Esdraelón.

Hay sobre y alrededor de Tabor muchas ruinas, que representan varios períodos de la historia. Antíoco el Grande fundó la ciudad en 218 a. de J.C. y más tarde Josefo hizo que fuera fortificada. En el siglo VI d. de J.C., ya habían sido edificadas tres templos en memoria de los tres tabernáculos que Pedro propuso en el día de la transfiguración, que con poca evidencia una tradición dice que ocurrió allí. Todavía se pueden ver porciones de un muro que rodeaba la cima, y un montón de piedras de un castillo que data de la edad media, que yace en el punto más alto de la meseta. Otras ruinas son el templo de los cruzados, una grande cripta subterránea, un bien preservado mosaico negro y blanco de un templo del Siglo IV o V y otros edificios.

Durante la última parte del siglo pasado las iglesias latinas y griegas construyeron grandes monasterios. Hay gente que todavía hace peregrinaciones a este lugar, especialmente para asistir a la fiesta de la transfiguración, que sin ningún fundamento, creen que sucedió allí.

Aquí es donde Débora y Barac derrotaron a Sísara, Jueces 4; 6-16.

Algunos de los guerreros de Israel fueron matados allí, ^{<070818>}Jueces 8:18.

Es alabado juntamente con Hermón, ^{<198912>}Salmo 89:12.

Los profetas se refieren a él, ^{<244618>}Jeremías 46:18; ^{<280501>}Oseas 5:1.

Esdraelón

Un valle muy fértil llamado en la Escritura “el valle de Jezreel” (^{<061716>}Josué 17:16; ^{<070633>}Jueces 6:33), al sur de las colinas de Nazaret entre el monte Carmelo, el monte Gilboa y el Pequeño Hermón. Es un triángulo como de 24 por 24 por 32 ms., y es

un campo de batalla histórico, como se puede ver por la historia secular y bíblica. Ahí estaba el palacio de invierno del rey Acab.

Jacob lo describe, ^{<014914>}Génesis 49:14,15.

Escenario donde actuaron Débora y Barac, Jueces 4—5.

Lugar de la victoria de Gedeón, Jueces 7.

Donde el rey Josías cayó herido mortalmente en batalla, ^{<143520>}2 Crónicas 35:20-27.

Monte Carmelo

Carmelo es una cordillera hermosa, con un promontorio impresionante que baja hasta el mar Mediterráneo, cerca de Haifa. De este promontorio que tiene como unos 152 ms. de altura, el Carmelo se extiende por casi 21 Kms. al sudeste, y gradualmente sube hasta que alcanza una altura de más de 550 ms. sobre el nivel del mar. Los rocíos densos causan el crecimiento espléndido de la vegetación que permanece verde todo el año, un fenómeno no muy común en Palestina. Este hecho es probablemente la razón por la cual su nombre significa “jardín de árboles frutales” o “jardín de fruta”. En tiempos de flores todo el Carmelo está cubierto con una hermosura como si fuera un vestido con muchos colores. Desde tiempo primitivo ha sido considerado como el “monte de Dios”.

Sobre esta montaña hay muchas ruinas. Esto es natural, porque desde los tiempos primitivos hasta nuestros días la tierra es muy fértil, y las carreteras principales no pasan cerca de ella. Hay todavía algunos edificios de interés. El monasterio de Elías es probablemente el más importante de ellos. Ahí hay de 15 a 30 monjes, y hay numerosos cuartos para hospedar a los peregrinos. La cupula de la iglesia está hecha al estilo italiano. Hay una gruta donde dicen que Elías vivió, y esculturas de madera que representan al gran profeta.

Este lugar es grandemente venerado por los musulmanes como también por otros, y de su azotea se contempla una escena muy hermosa. Entre los otros edificios hay un monumento a los soldados franceses; un edificio cerca del monasterio que fue edificado con el propósito de hospedar a los peregrinos indígenas; un faro, visible a una gran distancia; una capilla en memoria de un inglés que dirigió la orden de los carmelitas; una capilla pequeña en el “lugar del fuego”, donde la tradición dice que Elías contendió con los profetas de Baal, y otra donde se supone que los profetas fueron matados.

La contienda de Elías con los profetas de Baal, 1 Reyes 18.

La sequía termina por la oración de Elías, ^{<1184>}1 Reyes 18:41-45.

Visitado por Eliseo, 2 Reyes 2.25.

Usado como un símbolo de belleza, fertilidad, majestad, prosperidad y felicidad, ^{<2070>}Cantar de los Cantares 7:5; ^{<2350>}Isaías 35:2; ^{<24618>}Jeremías 46:18; 50:19.

Otras referencias proféticas, ^{<23309>}Isaías 33:9; Amós. 1:2; ^{<340104>}Nahúm 1:4.

Haifa (Jaifa)

Haifa es el más importante puerto de Siria y Palestina. Es un promontorio imponente que baja del Mediterráneo hacia la bahía de Haifa.

Ahora es el puerto principal de Israel, situado al pie del monte Carmelo, en la costa noroeste de la bahía de Acre, que se abre al mar Mediterráneo.

Debido a la importancia del puerto se han establecido numerosas industrias en la ciudad y sus alrededores. Las más importantes son las de tejidos, cemento y jabón. Hasta 1948, fecha en que estalló la guerra entre Israel y las naciones árabes, el petróleo de Irak llegaba por un oleoducto a Haifa, para ser refinado y exportado.

Muchos de los habitantes viven en las laderas y la cumbre del monte Carmelo, y en la zona que queda al noreste de la ciudad. En sus cercanías hay un aeropuerto. Varios ferrocarriles corren entre Jaifa y los vecinos países del Medio Oriente.

Haifa tiene 97.544 habitantes. La ciudad parece que está destinada a tomar su lugar con Nápoles, Génova, Marsella y Alejandría como uno de los eslabones que conectan a Europa y Asia. Siendo una ciudad moderna no aparece en la Biblia, pero es de gran importancia.

Nazaret (separado)

Nazaret no se menciona en el Antiguo Testamento, pero evidentemente estuvo ocupada mucho tiempo antes de Cristo. La presencia de agua y la conveniencia del sitio por lo menos lo hace probable.

Es un pueblo de Galilea, como 120 Kms. al norte de Jerusalén; fue el lugar donde vivieron José y María, y casi por 30 años fue el escenario de la vida de nuestro Salvador. Por esta razón Jesús fue llamado “Jesús de Nazaret”, aunque nació en Belén. Sus discípulos fueron conocidos como nazarenos, y este nombre, con un cambio pequeño, se usa hoy por los musulmanes cuando hablan de los cristianos.

Se cree que los cristianos se establecieron primeramente en Nazaret en el tiempo de Constantino, cuya madre edificó la iglesia de la Anunciación durante las cruzadas hubo un obispado ahí. Pasó a las manos de los musulmanes en 1183, y fue destruida por el sultán Bibara en 1263. En 1620 los franciscanos reedificaron la Iglesia de la Anunciación, y el pueblo resucitó otra vez de sus ruinas. El lugar sufrió algún daño en el terremoto de 1837.

El antiguo pueblo es representado por el moderno pueblo Nasirah, que está edificado principalmente en las laderas al oeste y noroeste de una depresión entre los montes bajos de Galilea, antes de que se pierdan en el llano de Esdraelón.

Nazaret está situado como a la mitad entre la parte sur del mar de Galilea y el mar Mediterráneo. Un desfiladero rocoso se extiende abruptamente hacia el sur y sale sobre el llano entre dos montes escabrosos. Se pueden ver todavía en la parte oeste del pueblo las ruinas de una sinagoga antigua, probablemente en la que Jesús adoraba. Hay un buen manantial bajo la Iglesia Griega Ortodoxa, al norte, al pie del monte. Como en los tiempos antiguos, las mujeres todavía vienen a la fuente con sus jarros para sacar agua para usar en sus casas.

En un punto alto al noroeste yacen las ruinas de un santuario. De este lugar hay una vista muy hermosa del mar Mediterráneo a Basán y de Hermón a Samaria, y todo el llano del Esdraelón que está asociado con muchas de las hazañas de Israel. Se pueden ver muchos lugares prominentes en la historia bíblica, desde el tiempo de Abraham y Moisés hasta el tiempo de Cristo y sus apóstoles. Van Dyke dice que aquí se pueden contemplar las más hermosas puestas de sol de todo el mundo. El Antiguo Testamento no menciona este lugar.

Nazaret tiene una proporción más grande de personas que profesan ser seguidoras de Cristo que en cualquier otro lugar en Palestina. Tiene una población ahora de 20.000 habitantes. La mayor parte son musulmanes. Hay algunos evangélicos. Además hay dos hospitales, uno católico y otro presbiteriano. También hay una escuela católica que tiene un edificio grande y moderno.

El agua es buena, y es el principal pueblo de mercado para los distritos pastoriles y agrícolas cercanos.

Aquí el ángel anunció el nacimiento de Jesús a María y a José, ^{<420126>}Lucas 1:26-38; ^{<400118>}Mateo 1:18-25.

José y María fueron de aquí a Belén cuando nació Jesús, ^{<42004>}Lucas 2:4.

Fue el hogar de la niñez y de la juventud de Jesús, ^{<400223>}Mateo 2:23; ^{<420239>}Lucas 2:39; y de allí, cuando tenía como 30 años de edad, fue al Jordán para ser bautizado, ^{<410109>}Marcos 1:9.

Él fue rechazado allí, y su vida fue amenazada, ^{<420416>}Lucas 4:16-30. Otra vez fue rechazado allí y no pudo hacer muchos milagros por causa de la incredulidad de la gente, ^{<401353>}Mateo 13:53-58; Marcos 6: 1-6.

DE NAZARET A SIQUEM (NABLUS)

Monte Gilboa (nombre moderno Jebel Fuquiah)

También se puede escribir Jebel Fagua. Es un distrito de montes al oriente de la llanura de Jezreel, como de 16 Kms. de largo, y sube de una manera imponente a una altura de 517 ms. sobre el nivel del mar. La parte de la cumbre es árida, la ladera norteña está muy empinada, mientras que la del sur declina gradualmente, y sin duda estaba cubierta de bosques. Al presente la ladera del sur está habitada y cultivada. Sobre la ladera de la montaña hay una aldea llamada Jelbón (Gilbón) que sin duda llevó el nombre de Gilboa. La montaña se cree fue fortificada por Jezabel. Se menciona en las Escrituras solamente en conexión con la última batalla de Saúl con los filisteos.

Fue el lugar donde murieron Saúl y Jonatán, 1 Samuel 31; ^{<100117>}2 Samuel 1:17-27.

Estaban peleando los ejércitos de Saúl cuando éste fue a visitar a la adivina, 1 Samuel 28.

Lea otros detalles, 1 Samuel 28—31; ^{<100121>}2 Samuel 1:21; 21:12; 1 Crónicas 10, note especialmente ^{<092804>}1 Samuel 28:4; 31:18; ^{<100106>}2 Samuel 1:6, 21, etcétera.

Jezreel

Atravesando la llanura de Esdraelón, como a 19 Kms. al sur de Nazaret está Jezreel. No fue importante hasta el tiempo de Acab de Israel, quien la convirtió en una de sus residencias reales y la fortificó fuertemente. Jezabel fundó allí una institución para la adoración a Baal, y parece que ella preparaba y tenía listo a un gran número de sacerdotes de Baal.

En este lugar estaba la viña de Nabor que ambicionaba el rey Acab; y aquí se realizó el encuentro trágico de Acab con Elías, 1 Reyes 21.

Aquí Jehú fue ungido rey y mató a Joram y a Jezabel, 2 Reyes 9.

En-Ganim o Jenin

Una aldea próspera a la orilla del sur de la llanura de Esdraelón, ahora llamada Jenin. Es notable por sus jardines hermosos, huertos fructíferos y abundantes aguas de sus copiosos manantiales locales. El nombre que lleva fue tomado de este hecho, significa “Fuente de Jardines”.

Se menciona en ^{<061921>}Josué 19:21; 21:29.

Se supone que aquí Jesús sanó a los diez leprosos, ^{<421711>}Lucas 17:11-19.

Dotán

El nombre significa “dos norias” o “doble festín”. Está a 19 Kms. al norte de Samaria, cerca del punto más al sur de la llanura de Jezreel, y seguramente se identifica con Tell-Dotán, que está al oriente de un camino antiguo que va de Galaad a través de Esdraelón, luego por la costa del mar hacia Egipto. Todavía existen ruinas de edificios antiguos, dos grandes cisternas y un copioso manantial. Hay excelentes pastos en la llanura alrededor y en las laderas contiguas.

Desde 1953, bajo la dirección de Joseph E. Free, respaldado por el Colegio Wheaton, de Illinois, EE.UU. de A., se iniciaron investigaciones arqueológicas. Los hallazgos ofrecen una vista general de la cultura de Palestina desde el año 3000 a. de J.C. a 300 ó 400 d. de J.C.

Los hijos de Jacob fueron allí a pastorear sus rebaños, y cuando José fue a buscarlos lo metieron en una cisterna y más tarde lo vendieron a unos mercaderes ismaelitas que iban hacia Egipto. Génesis 37.

El hogar de Eliseo, donde el ejército asirio lo rodeó y este fue herido con ceguera y fue llevado a Samaria; allí también fueron abiertos los ojos del criado de Eliseo, para que pudiera ver las montañas “llenas de caballos y carros de fuego”. 2 Reyes 6.

Samaria

1. La ciudad. La llamó así por Semer, a quien Omri, quinto rey de Israel, compró el terreno (un monte) para edificar su capital allí (^{<111624>}1 Reyes 16:24). Esto fue aproximadamente en 870 a. de J.C. Antes Omri había residido en Tirsá, pero de este tiempo en adelante Samaria vino a ser la metrópoli del reino del norte y, como tal, era la residencia y el lugar de sepultura de los reyes de Israel.

Casi todos admiten que Omri (876-869 a. de J.C.) usó buen juicio y gusto en esta selección Samaria está como a 64 Kms. al norte de Jerusalén. Es un monte oblongo

de más de 91 ms. de altura, las laderas son escarpadas y su cumbre plana, está como a 469 ms. sobre el nivel del mar. De aquí se puede apreciar una vista muy extensa del valle de Sarón, y se pueden ver las aguas azules del Mediterráneo. Es un lugar de gran encanto y hermosura, y en la antigüedad, en tiempos de guerra, tuvo mucho poder. Murallas almenadas coronaban sus laderas empinadas; para tomar la ciudad, los enemigos la sitiaban hasta que por el hambre los sitiados se entregaban (^{<120624>}2 Reyes 6:24 en adelante).

A través de su historia sufrió mucho en manos de sus enemigos; más de una vez fue librada por intervención divina y más de una vez resurgió de su humillación.

Fue sitiada primeramente por Salmanasar en el séptimo año de Oseas, y después Sargón continuó el sitio en el año noveno, 722 a. de J.C., tiempo en que gran número de gente fue transportada. Alejandro la tomó en 331 a. de J.C. y mató a mucha de su gente. Sufrió en manos de Tolomeo Logi y otros, y fue destruida por Hircano en 107 a. de J.C. fue reedificada por Pompeyo, cayó otra vez, y fue restaurada por Galbino. Debe el esplendor de sus últimos días a Herodes, quien la extendió, la fortificó y la hermoseó. Alrededor de la cumbre del monte había tres filas de enormes columnas de granito, que sostenían la cubierta del gran paseo público, y circundándolo todo había un muro grande con puertas fortificadas. Se cree que aquí Herodes mató a sus hijos y a su querida esposa llamada Marianne, que quizá fue la única persona a quien jamás amó.

Dice la traición que fue el lugar donde enterraron a Juan el Bautista, y muchos piensan que fue el escenario de la predicación de Felipe (^{<440805>}Hechos 8:5). Pronto vino a ser la sede de un obispado, y fue representada en varios concilios eclesiásticos durante los primeros siglos. Fue un centro cristiano prominente hasta el tiempo de las cruzadas. El templo de san Juan, edificado durante las cruzadas, es usado ahora como mezquita musulmana.

El muro de la antigua ciudad puede ser trazado en casi toda su extensión. Muchas de las columnas de granito que circundaban la ciudad pueden ser vistas alrededor de la cumbre del monte, y las excavaciones han descubierto los fundamentos del palacio de Omri, y los restos de muchas de las obras de Acab y Herodes, como la estatua gigantesca de Augusto y el tramo imponente de escalera que probablemente marcan el sitio del templo que él edificó a César.

En el presente, en la ladera del monte abajo de las ruinas de la antigua ciudad, hay una aldea pequeña sin ningún atractivo. Se llama Sebastiyeh o Sebustick, nombre en el cual se retiene la denominación de Sebaste que Herodes le dio en honor del emperador. La mezquita mahometana, que fue el Templo de San Juan, y los huertos

de olivos y viñas exuberantes que crecen alrededor del monte son las atracciones principales del lugar.

2. *El país.* El nombre de la ciudad fue transferido al país del cual era su capital, así que Samaria vino a ser sinónimo del reino del norte (1 Reyes 13:32; ^{<243105>}Jeremías 31:5). La extensión del territorio que abarcaba este nombre varió grandemente en diferentes períodos. Constantemente le cortaban partes, de tal manera que en los tiempos del Nuevo Testamento era muy pequeño. En aquellos tiempos el Jordán era la frontera oriental, y el mar Mediterráneo era la frontera occidental. La frontera del sur corría generalmente en dirección d este a oeste, como a 3 Kms. al norte de Jerusalén, y la frontera del norte estaba paralela al extremo sur del llano de Esdraelón. Estaba más abierta a invasiones que la del sur de Palestina, y sus rutas de comercio le daban una comunicación constante con la gente que vivía alrededor de ellos. Las religiones paganas hicieron un impacto inmediato, y condujeron a una gran corrupción de fe y vida, que, de acuerdo con los profetas, presagia su perdición (^{<242313>}Jeremías 23:13; ^{<280701>}Oseas 7:1, etcétera).

Samaria es muy variada, hay montañas, colinas, valles y llanuras. Los olivos crecen abundantemente, como también otros árboles frutales. Hay un suelo excelente y anualmente se recogen abundantes cosechas de cebada y trigo. La vid se cultiva principalmente sobre las laderas. En varias regiones hay restos de antiguos bosques. No falta la lluvia, hay excelente pasto, muchas vacas, y sus productos son de excelente calidad.

Esta era la capital, la residencia y el lugar donde sepultaban a los reyes de Israel, el reino del norte, ^{<111623>}1 Reyes 16:23, 24, 28; 22:37; ^{<120624>}2 Reyes 6:24 en adelante.

Bajo la influencia de Jezabel, Acab la hizo un centro de adoración a Baal, ^{<111629>}1 Reyes 16:29-33.

Jezabel mató a muchos profetas aquí, ^{<111802>}1 Reyes 18:2, 4.

Ben-adad, rey de Siria, la sitió dos veces y no tuvo éxito, 1 Reyes 20; 2 Reyes 6.

Aquí Elías destruyó a los mensajeros del rey Ocozías y profetizó su muerte, 2 Reyes 1.

Naamán, el leproso sirio, fue a Samaria para ser curado por Eliseo, 2 Reyes 5.

Eliseo le pidió a Dios que hiriera el ejército de Ben-adad con ceguera y los condujo a Samaria, 2 Reyes 6.

El ejército de Ben-adad, sobrecogido de pánico, huyó abandonando el sitio en que tenía a Samaria, 2 Reyes 7.

Jehú mató a los 70 hijos de Acab y destruyó la idolatría de sus ciudades, 2 Reyes 10.

Aquí fueron finalmente tomados cautivos y derrotados los asirios (como azote de Dios), 2 Reyes 17; 18:9-12.

Zorobabel rehusó la ayuda de los samaritanos para reedificar Jerusalén, ^{<150401>}Esdras 4:1-3.

Muchas profecías concernientes a su pecado y castigo, ^{<230804>}Isaías 8:4; 9:9; 10:9; 28:1 en adelante; 36:19; ^{<242313>}Jeremías 23:13; ^{<262304>}Ezequiel 23:4; ^{<280701>}Oseas 7:1; 13:16; ^{<300312>}Amós 3:12; ^{<330101>}Miqueas 1:6.

Felipe predicó allí, Hechos 8.

Otras referencias del Nuevo Testamento: La mujer en el pozo de Jacob, ^{<430409>}Juan 4:9; el buen samaritano, ^{<421025>}Lucas 10:25-37; el leproso agradecido, ^{<421716>}Lucas 17:16.

Monte Gerizim y Ebal

Estos dos montes están relacionados muy de cerca, el primero está a 868 ms. y el otro a 938 ms. sobre el nivel del mar. Entre ellos hay un paso angosto hacia Siquem y la ladera de Gerizim está entre ellos. Este paso es un camino del mar hacia el Jordán. (1) Gerizim está al sur, y ahora se llama Jebelet-tur o (Tor). La cima es una gran altiplanicie. Aquí se encuentran algunas ruinas, la más importante es el castillo que Justiniano edificó en el año 583 d. de J.C., con muros de 1.5 a 3 metros de espesor, que forma un cuadro grande rodeado de torres. En el muro occidental hay doce piedras, y según se dice, son aquellas que Israel sacó del cauce del Jordán (^{<060420>}Josué 4:20). También quedan numerosas cisternas y terraplenes. En el centro de la altiplanicie está una roca sobresaliente que los samaritanos señalan como el altar de su templo antiguo. Dicen que fue sobre esta altiplanicie donde Abraham iba a sacrificar a Isaac (Génesis 22). Cada año, sobre esta montaña, observan la pascua de acuerdo con las instrucciones del Pentateuco. (2) Ebal está al norte del valle de Siquem. El lado del sur, cerca de Siquem, está escarpado y cubierto con nopales y abrojos. Cerca de la cumbre hay un santuario musulmán donde dicen (aunque sin ninguna seguridad) que está la cabeza de Juan el Bautista. En la cumbre también hay ruinas de un templo pequeño, de una gran fortaleza y de sus muros, los cuales eran muy espesos. La vista desde la cumbre del Ebal es espléndida. De ahí uno puede

ver las aguas azules del mar Mediterráneo, el monte Carmelo, Gilboa, el Hermón Pequeño y el Tabor, el valle de Sarón y Esdraelón, las tierras altas de Galilea con Nazaret arriba de la llanura y hacia el Líbano, y Hermón. También se puede ver el monte Galaad, el monte de Bazán, y la pared oriental del valle del Jordán, la tierra de Moab y las alturas alrededor de Jerusalén.

Estos dos montes o montañas se hicieron famosos por ser escogidos como el escenario donde Israel renovarían en Canaán su pacto con Dios. Moisés había mencionado este lugar, y declaró que Gerizim sería el monte de bendición y Ebal el monte de maldición (^{<051129>}Deuteronomio 11:29-30; 27:11-26). En armonía con estas instrucciones Josué situó la mitad de las tribus sobre Ebal, y la otra mitad sobre Gerizim y el arca con los sacerdotes y levitas en el centro. De Gerizim proclamaron la bendición de Dios, y de Ebal las maldiciones que les sobrevendrían si desobedecían a Dios. También desde este monte pronunció su parábola (o fábula) a los varones de Siquem (^{<070907>}Jueces 9:7-21).

Siquem

Siquem es una antigua ciudad de Palestina como a 9 Kms. al sur de Samaria y a 54 Kms. al norte de Jerusalén. Está a 594 ms. sobre el nivel del mar, está hermosamente situada entre el monte Gerizim y el monte Ebal (que significa calvo o desnudo), y por razón de un abastecimiento abundante de agua la vegetación es exuberante, los olivos, los naranjos y las palmeras especialmente son muy hermosos. En tiempos antiguos se decía que era el único lugar hermoso de Dan a Bereseba. Está en la parte de Palestina que vino a ser conocida como Samaria, el reino del norte, y por un tiempo fue la capital. Al sur se levantan las laderas del monte Gerizim, al norte la linda un valle pequeño y hermosos con arroyos musicales, y al otro lado está el monte Ebal, cuyas laderas empinadas están cubiertas con nopales y otras clases de cactus.

Tiene una historia de más de 4.000 años y es mucho más vieja que Jerusalén. Se menciona 48 veces en la Biblia y se relaciona con la historia bíblica desde Abraham hasta Cristo. Fue el primer lugar donde Abraham se detuvo cuando fue de Harán a Canaán, y es el lugar donde Israel sepultó los huesos de José cuando ellos fueron de Egipto a Palestina (^{<062432>}Josué 24:32).

La presente ciudad se llama Nabulus, o Nablus, y tiene una población de 42.946 habitantes. En Siquem, en años recientes, se han hecho importantes descubrimientos arqueológicos. Las primeras excavaciones indican que el lugar verdadero está en Tell-Balatah, 2.413 Kms. al norte de Nablus. La mayor parte de sus habitantes son árabes. Todavía existe un grupo pequeño de samaritanos, pero pronto ya no habrá.

Se dice que parece que la providencia divina ha estado ayudando a su destrucción, porque casi todos los niños que nacen son varones, los cuales no se casan con mujeres fuera de su grupo; si continúan teniendo solamente varones, entonces pronto ya no habrá más de ellos.

Los actos de adoración que estos samaritanos practican son principalmente fiestas nacionales y sacrificios que observan sobre el monte Gerizim cada año. El templo que estaba sobre este monte fue destruido en el tiempo de los Macabeos. Ahora tienen una pequeña sinagoga que es la “Meca” de esta raza fragmentaria. El sumo sacerdote cuida la sinagoga, no para conducir en la adoración, sino para proteger el Pentateuco Samaritano, que ellos afirman es el original, pues data casi desde la muerte de Moisés. Es un rollo escrito en hebreo antiguo, y con una cubierta de color verde. Tienen una reverencia tan supersticiosa que no cambiarían el color de ella. El sacerdote primeramente le mostrará un sustituto y no le permitirá ver el verdadero rollo a menos que se dé cuenta que usted sabe que él lo está engañando y mostrándole un sustituto.

La carretera pública atraviesa la ciudad y está muy limpia, ahí los turistas pueden encontrar alojamiento confortable. Las otras calles son angostas y sucias, hay edificios de comercio, incluyendo lugares donde se puede comprar comida, todos en los sitios más sucios. La gente vive apiñada y en terribles condiciones.

Siquem es importante como centro de negocios. Hay un buen comercio de algodón y es el mercado de lana de un distrito grande. Tiene una industria grande de jabón, tiene cerca de veinte fábricas. Esta es una empresa que deja buenas ganancias porque los huertos de olivos proveen el aceite para hacerlo. El aceite, dicen, es el mejor de esa región, y también hay industrias de curtir, y la manufactura de mercancías de cuero.

Es el primer lugar donde Abraham habitó en Canaán, ^{<011201>}Génesis 12:1-7.

Después de encontrarse con Esaú, Jacob fue a Siquem, ^{<013318>}Génesis 33:18-20.

La hija de Jacob fue deshonrada, Simeón y Leví la vindicaron, Génesis 34.

Jacob escondió dioses extraños allí, ^{<013501>}Génesis 35:1-4.

Allí fueron pronunciadas bendiciones y maldiciones sobre Israel, Deuteronomio 27—38; ^{<060830>}Josué 8:30-35.

El discurso final de Josué y la dedicación de Israel a Dios, Josué 24.

Experiencia de Abimelec hecho rey, capturó y sembró de sal la ciudad, Jueces 9.

Roboam rechazado y el reino dividido, ^{<11201>}1 Reyes 12:1-24.

Jeroboam elegido rey, la fortificó como su capital, ^{<11225>}1 Reyes 12:25-33 y 13—14.

Una ciudad de refugio, ^{<03305>}Números 35:5, 11, 32; ^{<051901>}Deuteronomio 19:1-13; Josué 20.

DE SIQUEM A JERUSALÉN

El Pozo de Jacob

El pozo está situado al oriente de Siquem, en el distrito comúnmente designado como “la parte de tierra de Jacob” o la tierra que Jacob dio a José (^{<014822>}Génesis 48:22). Al ir hacia el norte está al lado derecho, cerca del lugar donde se bifurcan los dos caminos que van de Samaria al mar de Galilea.

Está situado cerca de la base del monte Gerizim, en tierra que fue comprada por Jacob cuando él acampó en su vuelta de Padan-Aram (^{<013318>}Génesis 33:18 en adelante) y probablemente fue la parte que tomó de los amorreos, ^{<014822>}Génesis 48:22.

No tenemos el relato de quién cavó este pozo, pero la tradición lo atribuye a Jacob, probablemente para prevenir contienda entre pastores rivales y para asegurar su independencia. Judíos, samaritanos y mahometanos, todos atribuyen o asocian este pozo con Jacob. Con excepción de la garganta angosta arriba, es como de poco más de dos metros de diámetro forrado completamente con trabajo muy tosco de albañilería, y el agua es como de 24 a 27 metros de profundidad. La tradición dice que fue de una profundidad de 73 ms. Sin duda era más profundo en los tiempos antiguos. También anteriormente no dependía tanto de la lluvia para abastecerse de agua. Su agua dulce es preferida al agua cruda de la vecindad.

Hace algunos años la iglesia griega compró el terreno en que está el pozo, lo rodeó con un muro, edificó una capilla arriba del pozo y un templo grande a su lado.

Cerca de aquí están sepultados los huesos de José, ^{<062432>}Josué 24:32.

Cristo habló a la mujer samaritana aquí, ^{<430405>}Juan 4:5-42.

Otros que fueron a Egipto fueron traídos aquí para ser sepultados, ^{<440716>}Hechos 7:16.

Sicar

Sicar significa “borracho” y pudiera haber sido dado como un término de desprecio para los judíos. Algunos han procurado identificarlo como Siquem, pero esta teoría no se puede sostener. Ni puede ser identificada con Askar que tiene un copioso manantial, lo que haría innecesario que sus habitantes llevaran agua del pozo de Jacob. Realmente hay duda en cuanto a la identificación de Sicar. Muchos creen que las excavaciones en Tell Balath han mostrado que el Siquem del Antiguo Testamento y la ciudad indicada en el pasaje era Sicar. Solamente se menciona una vez en la Biblia, mostrando que después de ganar a la mujer en el pozo de Jacob, Jesús se quedó dos días en Sicar y ganó a muchos otros, ^{<430405>}Juan 4:5-42.

Silo

Silo significa “pacífico” o “lugar de descanso”, y era una ciudad importante y centro israelita cerca de 38 Kms. al norte de Jerusalén y 16 Kms. al sur de Siquem. La descripción tan exacta de su posición (^{<072119>}Jueces 21:19) parece apuntar claramente a Khir-bert Seilun. Un valle profundo corre al norte del lugar. Hay un manantial hermoso que brota un poco más adelante en el valle y un muro. Este manantial suple el agua, y pudiera haber sido el lugar donde las hijas de Silo fueron cautivadas. Ahora no hay viñas en el distrito, pero en las laderas hay indicios de que en la antigüedad fueron cultivadas.

La mayor parte de las ruinas son recientes. Al pie de un monte está una mezquita que está en decadencia. Otro edificio parece haber sido una sinagoga. Hay muchas cisternas y muchos sepulcros labrados en piedra; se cree que los cuerpos de Elí y de sus hijos fueron sepultados ahí. A poca distancia al otro lado al norte, sobre una terraza, está cortado en la roca un tosco cuadrángulo de 121 por 24 ms. que pudiera haber sido el sitio de “la casa del Señor “ que estaba en Silo.

Aquí Israel se reunió después de la conquista y cada tribu recibió terreno, Josué 18—22.

Lugar en que estuvo el arca y el tabernáculo en el tiempo de los Jueces, ^{<071801>}Jueces 18:1, 31.

Donde los benjamitas cautivaron las mozas para esposas, ^{<072116>}Jueces 21:16-25.

Donde Elí juzgó y Ana oró por un hijo, ^{<090101>}1 Samuel 1:1—2:10.

La iniquidad de los hijos de Elí, ^{<090212>}1 Samuel 2:12-36.

Samuel fue llamado por Dios, 1 Samuel 3.

Donde Elí murió, 1 Samuel 4.

Donde Samuel juzgó a Israel, 1 Samuel 7: 16, 17.

Aquí profetizó Ahías contra Jeroboam, <11401>1 Reyes 14:1-20.

El rey asirio devolvió a Jeremías su libertad, <244001>Jeremías 40:1-6.

Usado como una ilustración y una amonestación, <197860>Salmo 78:60; <240712>Jeremías 7:12, 14; 26:6.

Bet-el

Bet-el está situado en la frontera entre el territorio de Benjamín y Efraín, como a 10 Kms. al norte de Jerusalén, 19 Kms. al sur de Silo, un poco al oeste de Hai, y como a 850 ms. sobre el nivel del mar. Está en la cima del ascenso del valle del Jordán, y es representado ahora por Beitin, una aldea de unos 400 habitantes que está sobre una colina apenas al este del camino de Siquem. Hay cuatro fuentes de agua en donde en tiempos antiguos había un gran estanque talado en la roca y situado un poco al sur del pueblo. El terreno alrededor es yermo. Los montes están marcados por una sucesión de terrazas rocosas. Estas fueron construidas como un esfuerzo para conservar la tierra, pero hace mucho tiempo se comprobó que era inefectivo.

Su nombre original era Luz (<012819>Génesis 28:19; 35:6; 48:3; <061813>Josué 18:13; <070123>Jueces 1:23), y vino a ser un centro de mucho interés en casi cada período de la historia bíblica. Después de la división del reino vino a tener gran prominencia y esplendor como un lugar de adoración. Propuso sobrepasar a Jerusalén como un centro de sacrificio y adoración nacional, y establecer idolatría impía. Los asirios la conquistaron junto con Samaria, en 722 a. de J.C. Fue fortificada durante el período macabeo, pero otra vez fue tomada por Vespasiano al acercarse a Jerusalén.

Este fue el lugar del primer o segundo altar de adoración en Palestina, <011208>Génesis 12:8.

Fue donde Abraham y Lot se separaron, Génesis 13.

Aquí tuvo Jacob la visión de la escalera, <012810>Génesis 28:10-22.

Jacob vuelve a visitar y Débora, la nodriza de Rebeca, muere, <013501>Génesis 35:1-15.

Israel la conquistó, <070201>Jueces 2:1.

Samuel juzgó aquí, <090716> 1 Samuel 7:16.

Jeroboam edificó aquí un becerro para que el pueblo lo adorara, <111225> 1 Reyes 12:25-33.

Jeroboam fue amonestado por un profeta que fue guiado a desobedecer por un profeta de Bet-el, y fue destruido, 1 Reyes 13.

Aquí había una escuela de profetas, <120202> 2 Reyes 2:2, 3.

Eliseo maldice a unos muchachos y unos osos los matan, <120223> 2 Reyes 2:23, 24.

La adoración a Jehová fue renovada aquí, <121724> 2 Reyes 17:24-33.

Josías derrotó la adoración a ídolos, 2 Reyes 23.

Frecuentemente era un tema de profecía, <240403> Jeremías 4:3-13; Amós. 3:14; 4:4; 5:5; 7:10-13; <380702> Zacarías 7:2.

Amós fue expulsado de allí, <300712> Amós 7:12.

Hai

El nombre significa un montón o “la ruina”. Era un pueblo en la Palestina central, entre el territorio de la tribu de Benjamín, y como a 3 ó 4 Kms. al este de Bet-el en el camino a Jericó. Generalmente es identificado con el moderno Haiyán al sur del monte llamado El Tell. Al norte hay una hondonada, al oeste hay un valle, y al sudeste un llano.

Está relacionado con los viajes de Abraham, Génesis 12:8; 13:3.

Relacionado con el pecado de Acán y su captura, Josué 7 y 8.

Fue destruida por Josué (8:28) y después reedificado; Isaías lo menciona, <231028> Isaías 10:28.

Mencionado en el tiempo de Esdras y Nehemías, <150228> Esdras 2:28; <160732> Nehemías 7:32; 11:31.

Su cautividad profetizada, <244903> Jeremías 49:3.

Ofra

Hay dos diferentes pueblos o ciudades con este mismo nombre.

Una de las ciudades designadas a Benjamín. (<061823> Josué 18:23). Ciudades relacionadas en la lista sugieren un lugar en el terreno montañoso al noreste de

Jerusalén. El lugar también es asociado con uno de los tres partidos que hicieron incursiones mandadas por los filisteos (<091317>1 Samuel 13:17,18). Con las fuerzas de Saúl situadas en el sur en Teba o Gabaa, un partido filisteo volteó al oeste a Bet-horón, otro hacia la frontera mirando al desierto, y el tercero en la dirección de Ofra, que tendría que haber sido al norte de Micmas.

Ofra es probablemente idéntica con Efraín con <141319>2 Crónicas 13:19; <101323>2 Samuel 13:23; <431154>Juan 11:54; y Aferema en 1 Macabeos 11:34. si es así, su proximidad a Bet-el, Baalhazor, y el desierto viene a ser un factor adicional que determina su sitio.

Jerónima relaciona el sitio antiguo con el pueblo de Efraín, y lo localiza a unos diez Kms. al oeste de Bet-el. De acuerdo con esto, es probablemente identificado correctamente con el moderno et-Taiyibeh, que queda al 8 Kms. al norte del antiguo Micmas y a 6 Kms. al noreste de Beitin (Bet-el).

Hay otro pueblo con este mismo nombre, en el territorio de Manases en el lado oeste del río Jordán, a 10 Kms. al sur de Siquem; originalmente fue una propiedad familiar de Joás, el padre de Gedeón y es mencionado solamente en conexión con Gedeón como su ciudad natal, y con su hijo Abimelec. Aquí Gedeón recibió el llamamiento divino para librar a su pueblo, y también sintió la opresión de los madianitas. Este lugar pertenecía a la familia de Abiezer.

La posición geográfica de este pueblo no se conoce, los únicos indicios son muy generales, asociando los episodios de Gedeón con el valle de Jezreel, el monte de Moreh, la fuente de Arod, y Tabor, además, parece que el hogar de Gedeón no estaba muy lejos de estas actividades.

Enseguida encontramos donde se menciona en la Biblia:

Las actividades de Gedeón y Abimelec, <070611>Jueces 6:11—9:57.

El hogar y lugar de sepultura de Gedeón, <070827>Jueces 8:27-32.

Donde Abimelec mató a sesenta y nueve de sus hermanos, <070901>Jueces 9:1-5.

Gedeón edificó un altar allí, <070624>Jueces 6:24.

Efraín

(Vea también la sección anterior sobre Ofra)

A 19.312 Kms. al norte de Jerusalén, y solamente a unos cuantos kilómetros de Bet-el. Está sobre un monte alto y llega hasta los llanos de Jericó y el mar Muerto.

Abías tomó Efraín y sus aldeas de Jeroboam (<141319>2 Crónicas 13:19). Sus cisternas y tumbas de roca dan evidencia de su antigüedad.

Estaba cerca de la hacienda de ovejas de Abraham, <101323>2 Samuel 13:23.

Donde se retiró Jesús después de levantar a Lázaro de los muertos, <431154> Juan 11:54.

Rimón

Parece que hay dos pueblos llamados Rimón. Un pueblo al sur de Judá, cuyo nombre completo es Aín Rimón (En-Rimón); <061532> Josué 15:32, “Aín” y “Rimón” están separados por “y”, pero seguramente son el mismo. Primeramente fue asignado a Simeón (<061907> Josué 19:7; <130432>1 Crónicas 4:32), vino a ser parte del distrito de Negeb de Judá de Beerseba (<061532> Josué 15:32). Los cautivos que regresaron del exilio se establecieron en En-rimón (<161129> Nehemías 11:29). En el último capítulo Zacarías profetizó que todo el terreno montuoso de Judea hasta Rimón, en la parte del sur, se convertiría en un llano, y que Jerusalén sería enaltecida (<381410> Zacarías 14:10). Eusebio también menciona que Rimón era una aldea judía grande a 16 millas romanas al sur de Eleutherópolis, en el centro de la parte de Judea. En-rimón en Judá del sur generalmente se identifica con Khirbet er-Ramamim, 14 Kms. al noreste de Beerseba.

El otro Rimón se encuentra en Zabulón (<061913> Josué 19:13) al término del sur del llano de Asochis (Sahl el Battof), identificado ahora con Rummaneh, una aldea a 9 Kms. al noreste de Nazaret.

Vino a ser una ciudad levítica (<130677> 1 Crónicas 6:77). Durante las cruzadas el pueblo era conocido como Romeneh.

La Peña de Rimón estaba cerca de Gabaa más o menos 19 Kms. al norte de Jerusalén donde los 600 benjamitas de Gabaa se refugiaron por cuatro meses, después de que 25.000 de sus varones habían sido muertos (<072045> Jueces 20:45, 47; 21:13).

Bet-Horón

El nombre de dos pueblos contiguos de importancia estratégica, ciudades gemelas de Efraín distantes dos y medio Kms. la una de la otra, sobre la línea fronteriza entre la mencionada tribu y Benjamín, y distinguidas todavía con los nombres Alta Bet-horón y Baja Bet-horón, dominaba el paso de los montes en el camino que queda entre Jerusalén y la llanura marítima. Subiendo y bajando este desfiladero rugía con frecuencia la marea de guerra. Fue teatro de la derrota de los cinco reyes de Josué:

las huestes filisteas lo subieron para pelear contra Saúl; y en la época de los macabeos se libraron allí sangrientas batallas (^{<061010>}Josué 10:10).

El significado del nombre es incierto, el más común es “lugar de cuevas”, ha sido propuesto por la presencia de cuevas allí y la similitud de “Horón” con la palabra “cueva” del hebreo (hor). Otra teoría es que el lugar era un antiguo santuario cananeo donde un dios llamado Haurón era adorado.

Sisac de Egipto lo conquistó en el tiempo de Roboam, por muchos siglos estos do pueblos dominaron uno de los caminos más históricos. Todavía se pueden ver señas del pavimento de este antiguo camino romano. Pero la dirección del camino a Jerusalén ha cambiado y Bet-horón ya no tiene importancia.

Aquí es el lugar adonde Josué peleó con los amorreos; grandes piedras de granizo mataron a muchos, el sol se detuvo y la batalla fue ganada, ^{<061006>}Josué 10:6-27.

Nob

Nob está entre Anatot y Jerusalén, pero su lugar exacto no se conoce.

Este es el lugar donde David huyó de Saúl, 1 Samuel 21.

Saúl tomó venganza sobre sus habitantes y mató a sus sacerdotes, 1 Samuel 22.

Ramá

Ramá es identificada con el moderno er-Ram, como a 8 Kms. al norte de Jerusalén, 3 Kms. al norte de Gabaa, 4 Kms. al este de Gabaón, y 3 Kms. al oeste de Geba.

Hay varios pueblos que tienen el mismo nombre; el más importante está en el territorio de Benjamín, en un cerro alto de piedra caliza, y es una aldea próspera rodeada de muchas ruinas.

Es el lugar de nacimiento de Samuel, ^{<090118>}1 Samuel 1:18; 2:11.

Es donde Samuel juzgó a Israel y de allí salió en sus viajes como juez de Betel, Gilgal y Mizpa, ^{<090716>}1 Samuel 7:16, 17.

Es donde Samuel fue sepultado, ^{<092501>}1 Samuel 25:1; 28:3.

Micamas

Esta es una aldea que está sobre el sitio que se llama Mukhmas (conserva el nombre de Micmas).

Está en el territorio de Benjamín como a 11 Kms. al norte de Jerusalén y al este del camino de Siquem. Fundamentos de edificios, tumbas cortadas en roca, grandes rocas, y cisternas relatan la historia de esta aldea antigua. La aldea moderna está construida con piedra.

Aquí fue donde Jonatán y los filisteos tuvieron sus encuentros, 1 Samuel 13—14.

Gabaón

Gabaón era la ciudad real de los Horeos y considerada más grande que la ciudad de Hai, su varones eran gigantes (^{<060817>}Josué 8:17; 10:1, 2). Por medio de estrategia su gente hizo una alianza con Josué por la cual salvaron sus vidas, pero se pusieron en servidumbre a Israel, Josué 9. Cuando los demás cananeos procuraron tomar venganza sobre los gabaonitas por desertar y planearon pelear contra su ciudad, el ejército de Josué cayó sobre ellos de repente habiendo subido de noche y derrotó a los cananeos y libró la ciudad.

La ciudad se representa hoy por Al-Jib, una aldea como a 8.047 Kms. al noroeste de Jerusalén. En 1956-57 fueron hechas excavaciones y se encontró un gran número de tesoros arqueológicos. Al este está un gran estanque alimentado por un manantial. Más abajo entre los olivos están los restos de un estanque más grande que tomaba las aguas de otro manantial. Este es probablemente el estanque al cual se refiere ^{<100213>}2 Samuel 2:13 y ^{<244112>}Jeremías 41:12. Está circundado por un rico territorio montañoso cerca del paso que baja al valle Ajalón.

Aquí Josué venció a los cinco reyes y salvó la ciudad, ^{<061001>}Josué 10:1-14.

Fue asignada a Benjamín (^{<061825>}Josué 18:25). Más tarde fue dada a los levitas, ^{<062117>}Josué 21:17.

Abner venció a Joab y mató a Asael, ^{<100212>}2 Samuel 2:12-28.

Saúl mató a muchos gabaonitas, y cuando éste ya había muerto ellos en venganza mataron a siete de sus hijos, 2 Samuel 21.

Lugar de sacrificio y famosa oración y sueño, ^{<110304>}1 Reyes 3:4-15; 9:2; ^{<140103>}2 Crónicas 1:3-13.

Donde fueron librados los cautivos de Mizpa, ^{<244111>}Jeremías 41:11-18.

Gabaa

Gabaa era un centro importante como a 6 Kms. al norte de Jerusalén, un poco al oriente del camino alto que conducía a Siquem. Desempeñó un papel importante en

las guerras de Saúl contra los filisteos. A veces se le llamaba Gabaa de Benjamín, Gabaa de los hijos de Benjamín, Gabaa de Saúl y posiblemente Geba.

Pertenecía a Benjamín, ^{<061828>}Josué 18:28; ^{<431914>}Juan 19:14; ^{<091302>}1 Samuel 13:2, 15; 14:16; ^{<102329>}2 Samuel 23:29.

Fue el lugar de la tragedia del levita y de la destrucción de casi toda la tribu de Benjamín, Jueces 19—21.

La ciudad donde vivía Saúl, a donde él volvió después de haber sido elegido rey, ^{<091026>}1 Samuel 10:26.

Donde Saúl llamó a la gente a la guerra, ^{<091101>}1 Samuel 11:1-3.

El lugar de la corte de Saúl, ^{<091402>}1 Samuel 14:2, 3; 16:19.

David permitió que ellos se vengaran de la injuria que Saúl había hecho contra ellos, ^{<102101>}2 Samuel 21:1-4.

Se han hecho excavaciones en Tell el- Full (identificado como Gabaa) en 1922-23 y en 1933, y la ubicación fue confirmada.

Mizpa

Hay varios lugares que llevan este nombre que significa “Atalaya”, o “mirador” o “vista”. Uno estaba en las montañas de Galaad, como a 16 Kms. al este del Jordán, y a una distancia semejante al norte de Jaboc. Aquí Jacob levantó un montón de piedras como un monumento de su pacto con Labán cuando se separaron (^{<013146>}Génesis 31:46-52). Aquí los hijos de Israel pelearon en contra de los amorreos (^{<071017>}Jueces 10:17). Aquí Jefté fue hecho capitán sobre Israel, e hizo su voto insensato. (Jueces 11).

El lugar más importante de los que llevan este nombre, y el más importante para nosotros, estaba situado en el territorio de Benjamín (^{<061826>}Josué 18:26). Es una aldea pequeña, como a 6 Kms. al noroeste de Jerusalén, situado en una elevación, a 895 ms. sobre el nivel del mar. Este Mizpa de Benjamín es el que ha suscitado mas controversias entre los arqueólogos. Hay dos ubicaciones defendidas por varias autoridades.

La aldea es el lugar tradicional de sepultura de Samuel, cuya tumba todavía es mostrada a los turistas. La mezquita del pueblo era anteriormente un templo, y su fecha se remonta hasta las cruzadas.

Israel y los benjamitas consultaron sobre el ultraje de la concubina levita, <072001> Jueces 20:1-3; 21:1-8.

Samuel guió al pueblo a un acto de reconsagración, fueron atacados por los filisteos, pero Jehová peleó por ellos y vencieron a estos, <090703> 1 Samuel 7:3-14.

Allí Saúl fue escogido rey, <091017> 1 Samuel 10:17-25.

Fue fortificada por el rey Asa; <111522> 1 Reyes 15:22; <141606> 2 Crónicas 16:6.

El lugar donde Gedalías reinó sobre el remanente dejado por Nabucodonosor, <122523> 2 Reyes 25:23-26; <244001> Jeremías 40:1—41:10.

Jerusalén

En el tiempo de Abraham se llamaba Salem o ciudad de paz (<011418> Génesis 14:18). Antes que David la conquistara era una ciudad amorrea llamada Jebús (<011521> Génesis 15:21; <071910> Jueces 19:10, 11). Isaías la llamó Ariel o Sion de Dios (<232901> Isaías 29:1, 2). Otros nombres bíblicos son Sion o monte de Sion, Ciudad de David, Ciudad del Gran Rey, Ciudad Santa, El Santuario, Ciudad de Justicia, etcétera. El nombre mismo significa posesión de paz.

Está a unos 762 ms. sobre el nivel del mar, en la cima de un monte de la cordillera de Judea; se dice que fue edificada sobre cuatro montes, dos de los cuales, Sion y Moria, se discuten en otro lugar. Está como a 53 Kms. al este de Jaffa en el mar Mediterráneo, y a 28 ó 32 Kms. al oeste del punto más al norte del mar Muerto, donde desemboca el río Jordán. Está situada en la línea fronteriza entre las tribus de Judá y Benjamín como a 225 Kms. al sur de Damasco.

El abastecimiento del agua natural es muy escaso, pues hay solamente un manantial intermitente en el valle de Cedrón, que es insuficiente para la población; de modo que desde tiempos antiguos se han usado cisternas, y el agua ha sido llevada a la ciudad por conductos externos, como los estanques de Salomón.

Parece que no fue conquistada por Josué, pues continuó en manos de los jebuseos hasta que David, en el año octavo de su reinado en Hebrón, la atacó y la subyugó. Con la ayuda del rey Hiram de Tiro, quien proveyó material y obreros hábiles, David la reparó, la ensanchó y la fortificó, y entonces llegó a ser el centro político y religioso del reino de los judíos. Salomón (970-931 a. de J.C.) la convirtió en una de las ciudades más importantes y hermosas del mundo. Extendió y fortaleció los muros, edificó el templo y varios palacios, incluyendo uno muy hermoso y costoso para su esposa egipcia, y reunió grandes tesoros dentro de los muros de la ciudad.

Después de la división del Reino, del establecimiento de una capital rival en el norte, y centros religiosos rivales en Betel y Dan, Jerusalén llegó a ser solamente la capital de Judá, y desde entonces su condición fue muy variada. Floreció bajo buenos reyes y sufrió bajo malos. Durante el reinado de Roboam fue capturada, y los tesoros del templo fueron llevados por Sisac de Egipto; en el tiempo de Amasías, Joás rey de Israel la venció, destruyó parte del muro y tomó todo el oro, la plata y los vasos del templo. Fue fortificada por Uzzías, Jotam y Ezequías, pero pronto fue tomada por los asirios y tuvo que pagar un tributo pesado.

Aquí empezó un período de cambios frecuentes. Pronto fue conquistada por los babilonios (607-587 a. de J.C.), quienes despojaron y quemaron la ciudad y el templo, destruyeron los muros y llevaron en cautiverio a todos, menos a los ciudadanos más pobres y a los incapacitados.

Después de 70 años vino la restauración con la reedificación del muro y el templo, y la institución de ciertas grandes reformas y el establecimiento de nuevo de su adoración antigua. La historia de la restauración se encuentra en los libros de Esdras y Nehemías.

Luego cayó bajo el poder de Alejandro el Grande, 332 a. de J. C.; después de Egipto hasta 204 a. de J. C, después bajo los seleucidas de Siria, hasta 167 a. de J. C; y por fin los macabeos la independizaron hasta que cayó bajo el gobierno de Roma en 63 a. de J. C.

Esto marcó el comienzo de otro período largo que estuvo lleno de calamidades. Durante este tiempo fue cuando Cristo nació, vivió, enseñó, murió y resucitó, y también surgió y creció el cristianismo.

Jerusalén fue destruida por Tito en 70 d. de J.C.; reedificada por Adriano en 138; conquistada por los musulmanes en 637; cayó en las manos de los turcos en 1077; sufrió muchas calamidades durante el período de las cruzadas; y de 1517 hasta que fue tomada por el general Allenby en 1917, estuvo casi continuamente en manos de los turcos o árabes. Durante este tiempo sus muros han sido parcialmente destruidos y reedificados muchas veces, y se dice que, desde el tiempo de los jebuseos, la ciudad fue vencida en diecisiete grandes guerras que virtualmente la destruyeron, sin mencionar las muchas derrotas menos destructivas.

Durante su larga historia su importancia como centro religioso fue sobresaliente, especialmente durante el reinado de David. La edificación del templo por Salomón, seguida por la construcción de santuarios y templos a otros dioses, parece ser un esfuerzo para concentrar toda la adoración allí. Se esperaba que tal condición la

haría más segura, porque otras naciones no estarían dispuestas a atacarla por temor a pelear contra sus propios dioses. El templo de Jehová ha sido siempre el asiento de interés principal para judíos y cristianos, y su gloria antigua era una de las maravillas sobresalientes de todos los tiempos.

Después de la I Guerra Mundial Jerusalén era la capital del territorio de Palestina bajo el gobierno de Inglaterra por acuerdo de la Sociedad de las Naciones Unidas. El nuevo estado de Israel fue sacado de Palestina en 1948, y en 1949 Jerusalén fue dividida por un acuerdo entre Israel y Jordán, en dos partes: la ciudad vieja que era árabe y la nueva que pertenecía a Israel, y que era la capital de ese país. La ciudad tiene ahora más de 164.000 habitantes.

En 1956 hubo guerra entre los israelitas y los árabes, y bajo la presión de las Naciones Unidas, los Estados Unidos y Rusia, se terminó la guerra.

Otra vez en 1967 las naciones árabes procuraron destruir a Israel, pero Israel en una guerra relámpago de seis días obtuvo la victoria sobre sus enemigos; el resultado fue que Israel se quedó con territorio que antes era de los árabes, parte del cual es la antigua ciudad de Jerusalén que pertenecía a los árabes, y ahora toda la ciudad está en manos de los judíos.

La ciudad tiene muchos edificios hermosos, residencias, hoteles, tiendas, escuelas, hospitales y templos. Es muy moderna, es la ciudad más sagrada de todo el mundo, y sin disputa es la más importante de la historia bíblica. Se menciona más de 800 veces en la Biblia en 36 diferentes libros.

En el Nuevo Testamento, en las Epístolas y Apocalipsis hay referencias a la Nueva Jerusalén. La ciudad había sido el orgullo, el gozo, la paz y la esperanza de Israel, y pronto llegó a ser un tipo de la esperanza espiritual para los cristianos. En este sentido nuestro hogar futuro celestial se llama “la Jerusalén de arriba” (^{<480426>}Gálatas 4:26), “Jerusalén la celestial” (^{<581222>}Hebreos 12:22), y “la nueva Jerusalén” (^{<60312>}Apocalipsis 3:12; 12:2). Estos versículos la describen como la ciudad de nuestro Dios, la esposa de Cristo el Cordero, y como nuestro futuro hogar en el cielo. Está descrita de manera muy hermosa en Apocalipsis 21-22, como la habitación final y gloriosa de los redimidos. Muchos piensan que la idea descansa sobre la profecía de la gloria futura de Jerusalén (Isaías 52), que parece nunca fue cumplida en la ciudad terrestre.

Era la ciudad de Melquisedec, a quien Abraham pagó su diezmo, ^{<011417>}Génesis 14:17-28.

Allí Josué mató a su rey, quien juntamente junto con otros cuatro reyes hizo un complot en contra de él, ^{<061001>}Josué 10:1-27.

La tribu de Judá la conquistó, ^{<070101>}Jueces 1:1-8.

Fue capturada, fortificada y embellecida por David, ^{<100806>}2 Samuel 5:6-16.

El Arca fue trasladada a esta ciudad por David, ^{<100601>}2 Samuel 6:1; 1 Crónicas 13—16; Salmo 24. David hizo planes para el templo, 2 Samuel 7; ^{<131722>}1 Crónicas 17:22-29.

Fue Preservada de la pestilencia, 2 Samuel 24.

Las empresas de edificación por Salomón, 1 Reyes 6—9.

Fue saqueada por Sisac y otros, ^{<11425>}1 Reyes 14:25-28; 11:23, 24; ^{<121413>}2 Reyes 14:13, 14.

Fortalecida por Uzías, ^{<142609>}2 Crónicas 26:9-15; 1 Crónicas 21.

Salvada de Asiria, ^{<121813>}2 Reyes 18:13-20, 36-39; Salmo 46, 48.

Sufrió muchas guerras, 2 Reyes 25; 2 Crónicas 12, 25, 36; Jeremías 39, 52.

Fue capturada por Babilonia, 2 Reyes 24—25.

Fue lamentada por los desterrados, Lamentaciones 1—2; Salmo 130, 137.

El retorno de los desterrados fue predicho, ^{<234001>}Isaías 40:1-11; 43:1-21; 35:10; 52:2-6.

Los muros de la ciudad reedificados, Nehemías 1—4; Salmo 126, 147.

Cristo estuvo allí cuando era un nene, ^{<42022>}Lucas 2:22; a la edad de doce años, ^{<420241>}Lucas 2:41-52; en la entrada triunfal, ^{<402101>}Mateo 21:1 en adelante.

Cristo lloró sobre la ciudad y predijo su fin, ^{<402337>}Mateo 23:37; 24; Marcos 13.

Cristo fue crucificado (Relato de los Evangelios).

El Espíritu Santo descendió en el día de Pentecostés, Hechos 2.

INTERIOR DE LA CIUDAD DE JERUSALÉN

En la ciudad hay muchos lugares de interés, por ejemplo la Iglesia de Santo Sepulcro, que conmemora la sepultura de Jesús; la Iglesia del Redentor; la Vía

Dolorosa; el Muro de las Lamentaciones; la tumba de David; la calle de David; escuelas; hospitales; talleres; los establos de Salomón bajo el área del templo y las praderas de él debajo de la ciudad; la mezquita de Omar; los muros de la ciudad; las puertas, etcétera. Junto con estos lugares hay otros que deben llamarnos la atención porque son de importancia especial para el estudiante de la Biblia y del cristianismo. A continuación veremos algunos de los más importantes:

El Área del Templo

El templo de Salomón estaba situado en la cumbre del monte Moriah, uno de los montes de la ciudad. El sitio fue hecho sagrado por primera vez cuando Abraham ofreció a Isaac ahí. Es un área cubierta con piedra (como 300 ms.²). En su centro hay una gran piedra de cerca de 9.14 ms. de largo sobre la cual se cree que Abraham ofreció a Isaac. Sobre esta piedra fue construida la costosa y hermosa Mezquita de Omar. Esta piedra se hace inaccesible por una tapia circular en donde solamente pueden entrar los sacerdotes y esto muy raras veces.

Aquí David dio su encargo a Salomón, ^{<110201>}1 Reyes 2:1-9; ^{<132801>}1 Crónicas 28:1—29:22.

Salomón construyó el templo, 1 Reyes 5—8; ^{<140201>}2 Crónicas 2:1—7:10.

Reconstruido por Zorobabel. Esdras 1—3.

Zacarías vio una visión acerca del nacimiento de Juan el Bautista, ^{<420105>}Lucas 1:5-25.

Ahí Simeón pudo ver a Jesús, ^{<420222>}Lucas 2:22-38.

Jesús visitó la ciudad a la edad de doce años, ^{<420241>}Lucas 2:41-51.

Jesús enseñó ahí durante las fiestas, ^{<430701>}Juan 7:1-52; 10:22-42.

Limpió el templo, ^{<430213>}Juan 2:13-16; ^{<402112>}Mateo 21:12, 13; ^{<411115>}Marcos 11:15-17; ^{<421945>}Lucas 19:45, 46.

Jesús y la mujer hallada en adulterio, ^{<430802>}Juan 8:2-11.

Jesús y la ofrenda de la viuda, ^{<411241>}Marcos 12:41-44.

Pedro y Juan sanan al hombre cojo. ^{<440301>}Hechos 3:1—4:4.

Pablo arrestado, ^{<442115>}Hechos 21:15; 22:29.

El Monte Sion

Sion era el nombre de la ciudadela de la ciudad jebusea de Jerusalén, capturada por David, y llamada por él y otros “La Ciudad de David”. Posiblemente estaba originalmente en el cerro oriental, pero el nombre no se quedó allí. Tradicionalmente se considera que estaba en el cerro sudoeste de la ciudad. En ciertos pasajes, especialmente en el período de los profetas antes del destierro, el nombre fue aplicado al monte donde estaba el templo. Durante el período griego, sin duda se usaba como el sitio del templo. Algunas veces se usaba para designar a toda la ciudad y para expresar en una manera figurada la gracia de Dios.

El arca fue llevada de allí al templo, ^{<110801>}1 Reyes 8:1; ^{<140502>}2 Crónicas 5:2.

Los profetas lo llamaban el monte del templo, ^{<230818>}Isaías 8:18; ^{<243106>}Jeremías 31:6; ^{<330407>}Miqueas 4:7.

El nombre para toda la ciudad, ^{<19A221>}Salmo 102:21; ^{<300102>}Amós 1:2; ^{<330310>}Miqueas 3:10-12.

Donde Jesús estaba ante Anás y Caifás, ^{<431812>}Juan 18:12-24.

Donde Pedro negó a Jesús, Lucas 25:54-62.

Usado como una figura de gracia, ^{<581222>}Hebreos 12:22.

Getsemani

Getsemani está situada al pie del monte de los Olivos al otro lado del arroyo de Cedrón adonde Jesús y sus discípulos se retiraron después de la última cena. En ^{<431801>}Juan 18:1 se le llama “el huerto”, y en ^{<422240>}Lucas 22:40 “aquel lugar”. La tradición dice que era una parcela que pertenecía a María, la madre de Juan Marcos, y que Jesús muchas veces se quedaba aquí cuando estaba en Jerusalén (compare ^{<422137>}Lucas 21:37; 22:39 y siguientes). Todavía es un lugar algo escondido, los Católicos Griegos y Romanos han cercado el edificio edificado allí. En el distrito hay ocho olivos venerables que tradicionalmente los remontan hasta el tiempo de Cristo. En este distrito se halla la “Gruta de la agonía”, una cueva que se supone era el lugar “como un tiro de piedra” a donde Jesús se retiró de sus discípulos (^{<422241>}Lucas 22:41) a orar.

El lugar de la agonía de Cristo, ^{<402636>}Mateo 26:36-46; ^{<411432>}Marcos 14:32-42.

El lugar de traición y aprehensión, ^{<402647>}Mateo 26:47-56; ^{<431801>}Juan 18:1-11.

El Aposento Alto

Aun cuando no se sabe en qué lugar estaba situado, al señalar un lugar se ayuda al turista a recordar que:

Allí Jesús comió la última Pascua e instituyó la Cena del Señor, Mateo 26; 17-30;
<42207>Lucas 22:7-23; <431301>Juan 13:1-30.

Jesús apareció a sus discípulos, <432019>Juan 20:19-25.

Los apóstoles fueron allí después de la ascensión, <440113>Hechos 1:13, 14.

El Espíritu descendió allí el día de Pentecostés, <440201>Hechos 2:1-42.

El Monte de los Olivos

Esta montaña, llamada también monte Olivete, está al otro lado del arroyo de Cedrón a una corta distancia al este del muro de la ciudad y es muy importante para viajeros y estudiantes de la Biblia. En su base al lado oeste, en el huerto o jardín de Getsemaní donde Jesús agonizó en oración, hay una mezquita importante; y en el punto extremo viendo hacia Betania y Betfagé, hay una escuela para monjas. Aquí también está la iglesia del Padre Nuestro, las llamadas tumbas de los profetas y algunos olivos que se dice están allí desde el tiempo de Cristo.

David huyó de su hijo Absalón a este monte, <101530>2 Samuel 15:30; 16:14.

Aquí Jesús enseñó acerca de la destrucción de Jerusalén, su segunda venida y el fin del mundo, <402435>Mateo 24:35; Marcos 13.

La escena de la entrada triunfal de Cristo, <421928>Lucas 19:28-44; vea los otros Evangelios.

La higuera maldecida, <402118>Mateo 21:18-22; <411112>Marcos 11:12-14, 20-25.

El lugar de la ascensión de Jesús, <402819>Mateo 28:19, 20; <422445>Lucas 24:45-53;
<440104>Hechos 1:4-12.

Donde Jehová peleará por Jerusalén, <381401>Zacarías 14:1-9.

Los Valles de Cedrón o Kedrón e Hinom

Este valle comienza en la meseta al norte de la ciudad, y desde el siglo cuarto ha sido llamado el valle de Josafat. Se extiende alrededor entre Jerusalén y el monte de los Olivos solamente fuera del muro de la ciudad. En el rincón sudeste del área del templo al fondo del valle es como 12.19 ms. bajo el presente nivel. De este punto el

valle se hace gradualmente más profundo y pronto voltea al este para descender por una cañada rocosa y escarpada hacia el mar Muerto. El valle entero es probablemente menos de 4.828 kms. de largo. El esfuerzo de distinguir entre los dos valles no ha sido satisfactorio. La explicación mejor parece ser que la porción del valle comenzando un poco bajo el área del templo era Hinom.

Desde el siglo IV d. de J.C., Cedrón o Kedrón ha sido llamado el valle de Josafat y anteriormente era un lugar usado como sepultura. Los musulmanes piensan que será la escena del juicio. Hinom era el lugar donde adoraban a Moloc y donde los adoradores pasaban a sus hijos por el fuego. Aquí también echaban los cuerpos muertos para ser comidos por los perros. Había fuego que ardía continuamente para consumir la basura de la ciudad. Por estos motivos le llamaban Ge-hinom de donde viene también Gehenna. Era un lugar de suciedad y en el Nuevo Testamento se designa como el lugar de castigo eterno.

David huyó de Absalón por el torrente de Cedrón, ^{<101513>}2 Samuel 15:13-23.

Allí se desarrolló una escena de terrible idolatría, ^{<142801>}2 Crónicas 28:1-3; 33:1-9; ^{<240729>}Jeremías 7:29-34; 19.

Josías echa fuera los ídolos, ^{<122304>}2 Reyes 23:4-14.

Gehenna tomada de Gehinom (Valle de Hinom) usado como un tipo del infierno, ^{<400522>}Mateo 5:22, 29-30; 10:28; 18:9; 23:15, 33; ^{<410943>}Marcos 9:43, 45, 47; ^{<420205>}Lucas 2:5; ^{<590306>}Santiago 3:6.

Jesús lo cruzó yendo a Getsemaní, ^{<431801>}Juan 18:1.

Fuente de Rogel

(Fuente del batanero) también Gihón y Betesda.

Está sitiada como 800 ms. al sureste del monte Moriah, en los suburbios de la ciudad entre el territorio de Judá y Benjamín y en el valle de Cedrón. Probablemente también es llamado estanque o fuente de Gihón, o fuente de la Virgen y también Betesda. Es una fuente intermitente, el agua ahora está revuelta con la que sale del albañal de la ciudad. Todavía se supone que esta agua o aguas tienen virtudes medicinales como en el tiempo del Nuevo Testamento.

Era la línea fronteriza entre Judá y Benjamín, ^{<061507>}Josué 15:7; 18:16.

Los espías de David se escondieron aquí, ^{<101717>}2 Samuel 17:17-21.

Adonías hizo su complot aquí y fue proclamado rey, ^{<110109>}1 Reyes 1:9.

Salomón fue coronado aquí, ^{<110133>}1 Reyes 1:33-40.

Ezequías hizo un acueducto de piedra que comenzaba aquí, ^{<143230>}2 Crónicas 32:30.

Manasés edificó el muro de este lugar. ^{<143314>}2 Crónicas 33:14.

Jesús sanó al hombre cojo (Betesda), ^{<430501>}Juan 5:1-16.

El Estanque de Siloé

Hay referencias claras tocante a una ciudad de Siloé (^{<421304>}Lucas 13:4); y se cree que el sitio donde estaba es la aldea de Siloé en el empinado lado oriental del valle de Cedrón un poco al norte de Rogel o fuente de la Virgen, las aguas fueron conducidas por un acueducto de piedra. Se ascendía al estanque por medio de una espléndida escalera y probablemente fue parte del trabajo de Ezequías (^{<122020>}2 Reyes 20:20). Puede haber sido el mismo “estanque del Rey” (^{<160214>}Nehemías 2:14). Era un estanque grande cortado en la roca de unos 21 por 22 ms., anteriormente rodeado de una arcada o galería 3 ms. de ancho por 6 ms. de alto y dividido en partes por una arcada probablemente separando los estanques para hombres y mujeres. Se dice que de aquí regaban los jardines de Salomón.

Fue aquí donde Jesús sanó al ciego que se lavó en este estanque.

La fuente de Gihón, llamada también “de la Virgen”, quedaba al pie de la colina de Ofel y apenas fuera de los muros.

Fue descubierto un acueducto que Ezequías construyó (^{<143230>}2 Crónicas 32:30; ^{<122020>}2 Reyes 20:20) para llevar agua a la ciudad. Los obreros de Ezequías abrieron este acueducto de 520 ms. en la roca maciza, hasta llegar al estanque de Siloé dentro del muro, desviando así el curso de las aguas de su lecho natural al arroyo de Cedrón. El acueducto tiene una altura media de 1.80 m. y unos 75 cms. de ancho, con 2.10 ms. de largo. En su desembocadura fue hallada la llamada inscripción de Siloé. Esto es lo que aparece en la inscripción. “El acueducto está terminado. Y esta es la historia del acueducto. Mientras los obreros levantaban el pico, cada uno hacia su prójimo (desde ambos extremos) y mientras todavía estaban tres codos el uno del otro, se oyó una voz que llamaba al otro; y luego dieron pico contra pico; y las aguas fluyeron desde la fuente hasta el estanque, 1.200 codos; y 100 codos era la altura de la roca encima”.

El Calvario o Gólgota

Es una notable colina al norte de la ciudad, apenas afuera de la puerta de Damasco. Tiene una cueva conocida como la “Gruta de Jeremías” y llena las descripciones del Calvario o Gólgota (el lugar de la Calavera) que estaba cerca de Jerusalén (<431917> Juan 19:17-20) y fuera de la puerta (<81312> Hebreos 13:12). Es un lugar con unos pocos sepulcros arriba de él, y no hay que pagar para verlo muy cerca. Al oeste de la colina, está un sepulcro judío cortado de la roca, que también está de acuerdo con la descripción del lugar donde Jesús fue sepultado. Por mucho tiempo estuvo cubierto y no se podía ver, pero fue descubierto por el General Gordon y parece que anteriormente estuvo cubierto por un templo.

Otros opinan que es el lugar donde está el templo del Santo Sepulcro. Pero es más probable que sea el descubierto por Gordon.

Aquí fue crucificado Cristo, <402732> Mateo 27:32-56; <411521> Marcos 15:21-41; <422333> Lucas 23:33-39; <431916> Juan 19:16-37.

Cristo fue sepultado cerca de aquí, <411542> Marcos 15:42-47.

Su tumba fue resguardada, <402762> Mateo 27:62-66.

La resurrección de Jesús, <402801> Mateo 28:1-10; <411601> Marcos 16:1-11; <422356> Lucas 23:56—24:12; <432001> Juan 20:1-18.

Aceldama

Significado “Campo de Sangre” o “Campo del alfarero”. Por cierto, no es conocido el sitio en que se encontraba, pero tradicionalmente está situado al sur del valle de Hinom.

Aquí fue donde Judas se ahorcó y el campo fue comprado con el precio de la traición, <402703> Mateo 27:3-10; <440118> Hechos 1:18-20.

JERUSALÉN A JERICÓ Y EL VALLE DEL JORDÁN

Betania

Una aldea miserable, sucia y medio destruida; se encuentra en la ladera sudeste del monte de los Olivos, como a 3.219 kms. de Jerusalén y en el camino a Jericó. Alrededor de las casas hay olivos, almendros e higueras. Le han llamado el hogar de Jesús en Judea, porque le gustaba pasar por allí cuando visitaba Jerusalén. Ahora se llama Azereyeh o Lazaríah, que significa “el lugar de Lázaro”. Hay algunas ruinas de

edificios y tumbas cortadas de la roca. Es posible visitar la tumba tradicional de Lázaro y lo que queda del hogar tradicional de Marta, María y Lázaro.

Está cerca de Betfagé y el monte de los Olivos, ^{<41101>}Marcos 11:1, ^{<421929>}Lucas 19:29.

Jesús muchas veces se quedaba aquí, ^{<402117>}Mateo 21:17; ^{<411111>}Marcos 11:11.

Jesús enseñó a Marta el mejor camino, ^{<421038>}Lucas 10:38-42.

Él resucitó a Lázaro de los muertos, Juan 11.

Fue ungido para su sepultura en la casa de Simón, ^{<402601>}Mateo 26:1-13; ^{<411403>}Marcos 14:3-9; ^{<420736>}Lucas 7:36-50; ^{<431201>}Juan 12:1-8.

Jesús ascendió cerca de allí, ^{<422450>}Lucas 24:50 y siguientes.

Betfagé

Una aldea pequeña en un sitio antiguo, fuera de Jerusalén y cerca del camino de Jerusalén a Jericó. Originalmente estaba rodeada por un muro y ahora está rodeada por otro muro puesto por la Iglesia Católica Romana. El lugar significa “lugar de los higos nuevos” y no es conocido por otro nombre.

Se menciona en conexión con Betania y el monte de los Olivos, ^{<402101>}Mateo 21:1; ^{<411101>}Marcos 11:1; ^{<421929>}Lucas 19:29.

El Mesón del Buen Samaritano

Está en el camino entre Jerusalén y el Jordán. Una especie de castillo o fortaleza donde los peregrinos podían hospedarse y hallar refrigerio. Está en un distrito desierto, el más peligroso al oeste del Jordán.

Donde la tradición localiza los incidentes de la parábola del “buen samaritano”, ^{<421030>}Lucas 10:30-37.

El Mar Muerto

La Biblia le llama Sidim o el mar Salado (^{<011403>}Génesis 14:3; ^{<050317>}Deuteronomio 3:17) el mar de Arabá, el mar de los Llanos, el Mar Salado (^{<060316>}Josué 3:16), o el Mar Oriental (^{<264718>}Ezequiel 47:18; ^{<290220>}Joel 2:20; ^{<381408>}Zacarías 14:8). Fue llamado mar Muerto por escritores griegos y latinos pero por los árabes se llama ahora Bahr Lut o Lago de Lot.

Tiene 75 kms. de largo y su anchura mayor es como de 16 Kms., el área es de 482 kms. cuadrados. Su profundidad más grande que está a 16 Kms. de la

desembocadura del Jordán, es de 389 ms. Está a 396 ms. bajo el nivel del mar aunque hay una variación de 3 a 4 ms. de acuerdo con la situación del río Jordán, si está en estado bajo o alto de inundación y la distancia bajo el nivel del mar dependería si las medidas fueron tomadas cuando el río estaba en una u otra de estas situaciones. Durante el tiempo cuando está crecido la parte sur del mar se extiende como a uno y medio kms. o más de su límite en tiempo normal. Por los lados este y oeste, el mar está cercado por montañas escarpadas que no dejan lugar entre ellas y el agua para un camino.

Se dice que cada día entran seis y medio millones de toneladas de agua en el mar Muerto. Esta gran cantidad de agua tiene que ser evaporada porque no tiene salida hacia el océano. Así que una cuarta parte de lo que constituye el mar Muerto son sales minerales; que es casi lo mismo que el Lago Grande de Sal del estado de Utah, E.U.A. El cuerpo humano no se hunde y huevos frescos flotan con una tercera parte de su volumen arriba del agua. Los que se bañan tienen dificultad en que sus pies no se suban a la superficie y tienen que cuidarse de que no les entre agua a los ojos o a la boca.

Hay evidencias de que en otros tiempos, el nivel del agua subió hasta 436 metros arriba de su nivel actual.

Estas dan evidencia de que el mar una vez fue más grande de lo que es ahora. Probablemente se extendía por lo menos a 48 kms. más al sur que ahora y hacia arriba por el Jordán y hasta el mar de Galilea y las aguas de Merom. Pero no hay razón para pensar que ha habido un cambio importante en el tamaño del mar desde el tiempo de Lot y Abraham o sea en un período de 3.500 años.

Durante los últimos años esta mar ha adquirido nueva vida. Han sido establecidas grandes fábricas y esperan derivar grandes riquezas de los minerales que se están sacando de este mar. Las personas se están estableciendo alrededor del mar y en el valle del Jordán.

Se calcula que los depósitos minerales en el mar son: 22 billones de toneladas de cloruro de magnesio, 11 billones de toneladas de cloruro de sodio, 7 billones de toneladas de cloruro de calcio, 2 billones de toneladas de cloruro de potasio y un billón de toneladas de bromuro de magnesio. La extracción de estos productos químicos es una operación curiosa. Israel espera (por ejemplo) aumentar su producción anual de potasio a más de un millón de toneladas por año y lo hará en menos de un año (1966). Bajo esta proporción el mar Muerto tendrá suficiente para

más de 200 años. El bromuro en el océano ha venido de erupciones volcánicas; el mar Muerto tiene cuatro veces más de lo que contiene el océano.

En 1947 fueron hallados unos rollos del Antiguo Testamento en hebreo, cerca del mar Muerto; son 1000 años más antiguos que cualquier otra escritura.

Fueron hallados en Qumrán, que había sido una comunidad religiosa de unos judíos que tenían inclinaciones a la vida monástica. Las ruinas de esta comunidad se hallaron al noreste del mar Muerto. Se sabe que esta comunidad existió 130 a. de J.C. a 70 d. de J.C. Los rollos fueron escritos de 300 a. de J.C. a 70 d. de J.C.

Se hallaron 40.000 pedazos, fragmentos o rollos; 500 diferentes libros, solamente 100 son del Antiguo Testamento. No se encontró el libro de Ester.

Era el territorio de Benjamín desde la bahía, ^{<061819>}Josué 18:19.

El valle de la Sal donde David hirió a 18.000 edomitas, ^{<131812>}1 Crónicas 18:12.

Donde Amasías destruyó 10.000 edomitas, ^{<121407>}2 Reyes 14:7; ^{<142511>}2 Crónicas 25:11.

En-Gadi

Ahora se llama Ain Jidi, localizado a unos centenares de metros del mar Muerto. También se puede llamar Ein-Gadi (significa la fuente del cabrito o las rocas de cabras). En-Gadi era una ciudad de Judea y en las cuevas cerca de aquí David encontró refugio de la ira de Saúl (^{<092401>}1 Samuel 24:1). Aquí David perdonó a Saúl y le cortó un pedazo de su manto para probar su respeto por su posición como el rey que Dios había escogido. En-Gadi es notable por sus viñas fructíferas y fue alabado en el ^{<220114>}Cantar de los Cantares 1:14. Para Ezequiel, En-Gadi era un símbolo de fertilidad y abundancia (^{<264710>}Ezequiel 47:10). El historiador romano Plinio lamentó la ruina de un lugar tan fértil como éste, después de que fue destruido por Roma.

Por el oeste solamente puede entrar uno a este pueblecito por una vereda escarpada, cortada en la piedra caliza, que sube a una altura de 609. Es un atractivo oasis con inmensas fuentes de agua tibia.

Fue ocupado por los amorreos, ^{<011407>}Génesis 14:7 (Lo mismo como Hazezon-tamar, ^{<142002>}2 Crónicas 20:2).

Está en el territorio de Judá, ^{<061562>}Josué 15:62.

David se refugió en este lugar y cortó el manto de Saúl, 1 Samuel 24.

Donde Josafat venció a sus enemigos, 2 Crónicas 20, vea el ver. 2.

El Río Jordán

Los afluentes del río Jordán, nacen en el monte Hermón, a más de 518 ms. sobre el nivel del mar. Pasa por dos cuencas. La de arriba en el lago Huleh (Merom) que está solamente a uno y medio ó 2 ms. sobre el nivel del mar; la de abajo es el mar de Galilea que está a 209 ms. bajo el nivel del mar. Finalmente fluye y entra en el mar Muerto donde se pierde. El río yace en un valle profundo, la parte de arriba es casi toda muy fértil, mientras la porción de abajo o la del sur varía entre terrenos áridos y oasis verdes. Los afluentes que forman el Jordán, especialmente en el lado oriental, son perennes, pero ninguno es de mucha importancia.

La naturaleza torcida e irregular del río se puede calcular del hecho de que yendo en línea recta del mar de Galilea al mar Muerto, hay solo 112 kms., pero el río, que serpentea de un lado al otro del valle, mide 321 kms. En gran parte del río hay corrientes rápidas. Los afluentes del Jordán bajan tanta tierra de las montañas que el río siempre está lodoso. Hay por lo menos 60 vados entre el mar Muerto y el mar de Galilea, la mayor parte de los cuales está donde hay corrientes rápidas o bancos causados por depósitos donde los afluentes entran al río. Durante los meses de invierno y primavera cuando el río va crecido, no es posible pasar. El río muchas veces inunda todo el valle bajo como lo hizo cuando Israel lo cruzó para habitar en Canaán. Pero desde el período romano se construyeron puentes en varios lugares.

Excepto en la época en que va crecido, el río tiene un promedio de 30 ms. de ancho desde el mar de Galilea hasta donde desemboca. En la parte de abajo es mucho más ancho, mide 60 ms. y es demasiado profundo; en los últimos kilómetros tiene una profundidad de 3 a 6 ms. Hay pocos lugares donde es posible que naveguen barcos pequeños. Al aproximarse a la desembocadura hay muchas plantas en el río que impiden ver la belleza del río; allí se esconden animales salvajes como el jabalí, y ciertas aves. Durante el tiempo en que el río va crecido, estos animales se pasan a un territorio vecino donde son como plaga.

Muchos peregrinos que visitan el río al lado opuesto de Jericó, quieren saber en qué lugar fue bautizado Jesús el Salvador. Se han señalado varios lugares como probables, pero nadie puede estar seguro dónde se verificó este importante incidente. Algunos peregrinos llevan agua del lugar que les señalan como el sitio donde se verificó el bautismo, otros se lavan los pies y aun otros nadan allí. Los

peces que se encuentran aquí son semejantes a los de Egipto y podrían haber tenido el mismo origen.

Este Jordán es el único río notable en Palestina, y se menciona muchas veces en la Biblia.

Lot escogió el llano del Jordán, <011310> Génesis 13:10, 11.

Jacob lo cruzó, <013210> Génesis 32:10.

Fue cruzado por los vados, <060207> Josué 2:7; <071205> Jueces 12:5; <101017> 2 Samuel 10:17.

Israel lo cruzó maravillosamente, <060317> Josué 3:17; <19B403> Salmo 114:3.

Fue cruzado por el rey David, <101918> 2 Samuel 19:18, 31.

Elías dividió sus aguas, <120206> 2 Reyes 2:6-8.

Eliseo dividió sus aguas, <120214> 2 Reyes 2:14.

La lepra de Naamán fue curada cuando se zambulló en él, <120514> 2 Reyes 5:14.

Eliseo hizo que una hacha flotara allí, <120601> 2 Reyes 6:1-7.

Juan bautizó a muchos allí, <400306> Mateo 3:6 etcétera.

Jesús fue bautizado en él, <400313> Mateo 3:13.17; <410109> Marcos 1:9-11.

Jesús ganó a sus primeros discípulos allí, <430135> Juan 1:35-51.

Hay dos eventos muy importantes relacionados con este río: Israel lo cruzó para entrar a Canaán y Jesús fue bautizado en él.

Sodoma y Gomorra

En el valle del Jordán y el llano del mar Muerto había cinco ciudades, todas fueron destruidas excepto Zoar, que era un lugar pequeño.

Estas ciudades se estudian juntas, porque la mayor parte de los pasajes bíblicos se refieren a las dos, y porque cuando Sodoma se cita separadamente, probablemente se refiere a las condiciones típicas, en vista de que las dos sufrieron el mismo castigo. No sabemos exactamente dónde estaban situadas. Algunos piensan que estaban en un lugar en el llano, no muy lejos del mar Muerto; pero es muy probable que el mar Muerto haya cubierto el sitio. Otros escritores piensan que el sitio estaba en la parte sur de este mar, mientras que otros piensan que estaba en el centro o en la parte del norte y últimamente se ha dicho que se encontraban en la parte sur del

mar Muerto. Probablemente en un futuro no muy lejano, se comenzará el trabajo para descubrir estas ciudades antiguas. Lo que sí sabemos es que en el tiempo de Abraham y Lot era un llano agradable, bien segado y fértil.

La gente de Sodoma era impía, por lo cual el pecado, particularmente relacionado con el sexo, vino a ser conocido como sodomía y los que lo practicaban eran conocidos por sodomitas. Frecuentemente cometían estos pecados en sus actos de adoración idólatra. Había prostitutas que pertenecían a los santuarios de los dioses paganos y consagradas a la adoración impura. Tales personas y adoración eran aborrecidas y no podían identificarse con la adoración pura a Dios. La presencia de un sodomita era odiosa ante Dios y peligrosa para Israel (<052317>Deuteronomio 23:17, 18). La presencia de estas personas indica la degeneración que hubo en el tiempo de Roboam (<111424>1 Reyes 14:24). Asa procuró quitarlas (<11512>1 Reyes 15:12); Josafat las quitó de la tierra (1 Reyes 22: 46, 47); Josías las encontró “en la casa del Señor” y las quitó (<122307>2 Reyes 23:7). El hecho de que la palabra es femenina denota una mujer consagrada a la adoración impura (vea <013821>Génesis 38:21, 22; <280414>Oseas 4:14; <052317>Deuteronomio 23:17). Se refiere a este pecado directa e indirectamente (<011313>Génesis 13:13; 19:6, 7; <022219>Éxodo 22:19; <031822>Levítico 18:22; 20:10-21; <450126>Romanos 1:26-28).

Se menciona primeramente, <011019>Génesis 10:19.

Lot escogió el llano del Jordán, <011301>Génesis 13:1-13; 14:12.

Aquí sucedió la batalla de los reyes y la captura de Lot, Génesis 14.

Sodoma y Gomorra fueron destruidos y Lot fue salvado, <011816>Génesis 18:16—19:29.

Usado como una amonestación por Moisés, <052923>Deuteronomio 29:23; 32:32; por <230109>Isaías 1:9, 10; 13:19; por <242314>Jeremías 23:14; 49:18; 50:40; por Amós, 4:11; por <360209>Sofonías 2:9; por Jesús, <401015>Mateo 10:15; 11:24; <421729>Lucas 17:29; por Pablo, <450929>Romanos 9:29; por Pedro, <610206>2 Pedro 2:6; por Judas, 4, 7. Usado en forma de tipo, <661118>Apocalipsis 11:18.

Zoar

Zoar fue la única de las ciudades confederadas de este llano que no fue destruida, anteriormente se llamaba Bela (<011310>Génesis 13:10; 14:2, 8), pero después de que Lot fue allí se le llamó Zoar, que significa “pequeña” y probablemente era un lugar de importancia comercial. No se sabe dónde estaba situada. <011919>Génesis 19:19-30 la sitúa en la parte del llano y la tradición la pone en la parte norte del mar Muerto,

entre éste y Jericó, en donde todavía queda, cerca de las montañas de Moab, un valle fértil y bien regado de 3 a 5 Kms. de ancho y varios kilómetros de largo, que es probablemente una parte del llano original.

De acuerdo con otra teoría, estaba situada al pie de las montañas de Moab a 11 ó 13 Kms. al noreste de donde el río Jordán entra en el mar Muerto. Este punto de vista lo identifica con Shaghur que probablemente es el nombre cristiano Segor; que según los que realizaron las cruzadas estaba situada entre palmeras. También se piensa que este fue el lugar que Moisés vio desde la cumbre del Pisga (^{<053401>}Deuteronomio 34:13).

Es un lugar bien regado, ^{<011310>}Génesis 13:10.

Los reyes del norte pelearon en contra de ella, ^{<011402>}Génesis 14:2, 8.

Lot huyó hacia allí de la destrucción de Sodoma, ^{<011919>}Génesis 19:19-23.

Lot y sus hijos moraron en la montaña cerca de allí, ^{<011922>}Génesis 19:22, 30.

Dios se la mostró a Moisés desde el Pisga, ^{<053403>}Deuteronomio 34:3.

Los moabitas huyeron a allí después de la maldición de Dios, ^{<231505>}Isaías 15:5;
^{<244834>}Jeremías 48:34.

Betábara

El nombre significa “lugar (o casa) del vado” y es el lugar donde Juan el Bautista bautizaba. También se llamaba Betania, pero se distingue del lugar de Lázaro con la explicación que estaba “al otro lado del Jordán”. No se ha podido hallar el lugar exacto, pero la tradición la pone unos pocos kilómetros al este de Jericó, un punto de vista que tiene mucho a su favor. Los turistas la visitan porque Jesús fue bautizado allí.

El lugar donde Jesús fue bautizado, ^{<430128>}Juan 1:28.

Accesible a Jerusalén y a toda Judea, ^{<410105>}Marcos 1:5.

Querit

Un arroyuelo o riachuelo que cruza el camino entre el Jordán y Jericó. Fue aquí cerca de este arroyuelo donde Elías se escondió de Acab después de anunciar que no iba a llover, aquí fue alimentado por los cuervos, ^{<111701>}1 Reyes 17:1-7.

Es el único afluente occidental del río Jordán que es digno de mencionarse, se supone que desemboca en el Jordán a corta distancia al norte del mar Muerto.

Salim

Cerca del río Jordán a 40 Kms. al sur del mar de Galilea. Cerca de Enón donde Juan bautizaba, <430128> Juan 1:28; 3:23, 26; 10:40.

Gilgal

Gilgal estaba al norte del valle de Acor (<061507> Josué 15:7) que era el límite entre Judá y Benjamín y es probablemente la aldea que ahora se llama Riba, aunque la mayor parte de los eruditos modernos creen que estaba situada donde está Khirbet en Nitleb, como a unos cuantos kilómetros al este del Jericó moderno. Aquí Josué levantó 12 piedras tomadas del lecho del Jordán como un monumento después de que Israel lo cruzó milagrosamente. La tradición hace referencia a estas doce piedras hasta la Edad Media. Un estanque, 4 Kms. al este de Jericó, todavía lleva este nombre. Este estanque tiene 30 ms. de largo por 25 ms. de ancho y está rodeado por un muro de piedras ásperamente labradas. Al norte de este estanque se han encontrado unas obras de albañilería como de 91 ms. de largo y probablemente pertenecen al fundamento de un monasterio antiguo. Al sur del estanque hay muchos montículos en algunos de los cuales se han encontrado alfarería y vidrio. Se cree que estas ruinas pertenecen a Gilgal, pero casi todo lo que conocemos es lo que dice la Biblia.

Donde Josué levantó las doce piedras tomadas del Jordán, <060401> Josué 4:1-14, 20—24.

El primer campo de Israel después de cruzar el Jordán y donde fueron circuncidados (probablemente su cuartel general), <060419> Josué 4:19-24; 5:2-9; 3:6; 10:7, 15 y siguientes; 14:6; 15:7; <051130> Deuteronomio 11:30.

Aquí comieron la Pascua, y el mensajero de Dios habló a Josué, <060510> Josué 5:10-15.

Era el campamento mientras se preparaban para tomar Jericó, Josué 6.

Donde los gabaonitas engañaron a Josué, Josué 9 y 10.

Un lugar donde Samuel tenía su tribunal de justicia, <090715> 1 Samuel 7:15-16.

Saúl fue coronado y rechazado como rey aquí, <091114> 1 Samuel 11:14, 15; 15.

El pecado de Saúl fue denunciado, <091308> 1 Samuel 13:8-15.

Samuel renunció aquí, 1 Samuel 12.

Era un lugar de sacrificio, ^{<091008>}1 Samuel 10:8; 13:8-10; 15:21.

Agag fue matado, 1 Samuel 15.

La gente se reunió para dar la bienvenida a David al volver de su exilio al otro lado del Jordán, ^{<101915>}2 Samuel 19:15.

Parece que Eliseo y Elías vivieron aquí, ^{<120201>}2 Reyes 2:1.

Eliseo purificó el potaje, 2 Reyes 4: 38-41.

Los profetas se referían a este lugar (como un centro de idolatría), ^{<280415>}Oseas 4:15; 19:15; 12:11; ^{<300404>}Amós 4:4; 5:5; ^{<330605>}Miqueas 6:5.

Jerico

Jerico era una ciudad amurallada como a 8 Kms. al oeste del Jordán y 9 Kms. al norte del mar Muerto, y 30 Kms. al noreste de Jerusalén. No estaba muy lejos el lugar donde Israel acampó antes de que cruzaran el Jordán, cerca del monte Nebo, desde donde se podía ver la “ciudad de las Palmeras” (^{<053249>}Deuteronomio 32:49; 34:3). Estaba situada en el llano, pero al oeste estaba cerca del pie de las montañas, de tal manera que los espías protegidos por Rahab, pudieron alcanzarlas muy fácilmente. Josefo describe a Jerico como un llano fértil. Parece que la mayoría está de acuerdo en que la antigua ciudad estaba situada como a 2 Kms. al noroeste del Jerico moderno donde hay un montículo de 365 ms. de largo por 15 ms. de alto, el cual sostiene cuatro montículos más pequeños. Estaba en la porción dada a Benjamín y era un lugar donde se juntaban los peregrinos que no querían pasar por Samaria al ir o volver de Jerusalén.

La ciudad romana estaba sobre la base de las montañas occidentales en un plano más alto que la antigua Jerico. En el tiempo de Cristo era un lugar muy importante, que pagaba grandes tributos a la familia real. Ahora es una pequeña y sucia aldea, en donde viven unas cuantas familias en chozas miserables, quizá esto se debe al clima tórrido que hay alrededor del mar Muerto. Todavía se pueden ver ruinas de albañilería romana, especialmente los restos de doce acueductos que anteriormente llevaban el agua de las montañas de Judea y la distribuían sobre el llano de Jerico. Algo de esta albañilería fue reparada en la edad media e hizo posible que pudieran obtener productos tales como trigo, cebada, mijo, higos, uvas y caña de azúcar.

En el sitio de Jerico antiguo hay una gran fuente de donde brota agua cristalina, actualmente hay un estanque bien construido y un hotel donde los visitantes pueden

pasar la noche. No hay muchos visitantes que se hospeden allí, pero miles de peregrinos van de Jerusalén a Jericó y al Jordán cercano, muchos de ellos con el propósito de bañarse en el Jordán. El camino de Jerusalén a Jericó todavía está infestado de ladrones quienes se esconden en las cavernas y aparecen de repente como hacían en el tiempo de Cristo y el buen samaritano.

Israel fue contado aquí, ^{<04203>}Números 26:3, 63.

Dios habló a Moisés, ^{<043101>}Números 31:1.

La ciudad amurallada gobernada por un rey, ^{<060205>}Josué 2:5,15.

Fueron enviados espías, Josué 2.

Fue tomada por Josué, y maldijo a la persona que la reedificara, ^{<060513>}Josué 5:13—6:27.

El pecado de Acán, Josué 7.

La forma como fue tomada la ciudad hizo que otros reyes temieran, ^{<061001>}Josué 10:1-30.

Pertenecía a Benjamín y a Manasés, ^{<061601>}Josué 16:1-7; 18:12-21.

Reedificada por Hiel de Bet-el, ^{<111634>}1 Reyes 16:34 (a pesar de la maldición de Josué, ^{<060626>}Josué 6:26).

Elías y Eliseo y la escuela de profetas, ^{<120204>}2 Reyes 2:4-18.

Indignidades a los mensajeros de David, ^{<101001>}2 Samuel 10:1-5; ^{<131901>}1 Crónicas 19:1-5.

Eliseo purificó las aguas, ^{<120219>}2 Reyes 2:19-22.

Aquí aprehendieron a Sedequías, ^{<122505>}2 Reyes 25:5; ^{<243905>}Jeremías 39:5; 52:8.

Israel devolvió los cautivos y el botín de Judá por la vía de Jericó, ^{<142801>}2 Crónicas 28:1-15 (versículo 15).

La conversión de Zaqueo, ^{<421901>}Lucas 19:1-27.

Cristo devuelve la vista a Bartimeo y a su compañero, ^{<402029>}Mateo 20:29-34; ^{<411046>}Marcos 10:46-52.

El Monte de Tentación (Cuarentena)

El monte exacto donde Cristo fue tentado no se conoce, pero probablemente está en el distrito donde Juan estaba bautizando porque él fue del bautismo para ser tentado y entonces volvió a donde Juan estaba trabajando. La tradición señala el monte Cuarentena, ^{<400401>}Mateo 4:1-11; ^{<420401>}Lucas 4:1-13.

JERUSALÉN A BELÉN

La Tumba de Raquel

Aunque el monumento y el sepulcro levantado por Jacob hayan desaparecido hace muchos años, hay un lugar que es honrado por los judíos, cristianos y musulmanes como el lugar donde Raquel fue sepultada (es probable que sea el sitio). Está situado como a uno y medio kilómetros al norte de Belén y data desde el siglo XV. Es un edificio pequeño con cúpula semejante a aquellos edificados por los musulmanes en honor de sus santos. Tiene 7 metros cuadrados, las paredes son de una altura de 6 ms. y la cúpula tres metros más alta que las paredes. La cúpula es usada por los mahometanos como un lugar de oración; y los viernes los judíos oran ante el sepulcro vacío.

Raquel fue sepultada aquí, ^{<013510>}Génesis 35:10-20; 48:7.

Belén

Belén está situada como a 9 Kms. al sur de Jerusalén en una posición de grande fortaleza, como a 716 ms. sobre el nivel del mar. Se piensa que tiene más de 4.000 años de edad y fue llamado Efrata, actualmente se conoce como Ephrat, pero los árabes la llaman Beit Sahn, que quiere decir “casa de pan”. Está afuera de la ruta principal a Hebrón y hacia el sur, pero está en pleno camino a Tecoa y En-gadi.

Algunos eruditos piensan que Efrata era una aldea separada que vino a formar parte de Belén cuando esta creció.

En el tiempo de Cristo era un lugar pequeño y sin importancia. En el primer siglo d. de J.C., fue devastado por Adriano el emperador romano, quien también estableció allí un huerto sagrado a Adonis. Como en 330 d. de J.C. Constantino edificó un templo arriba de la cueva que era usada como establo, que se cree que fue el escenario del natalicio de Cristo. Este templo todavía permanece y todavía es la atracción principal del pueblo.

Durante las cruzadas, Belén fue un lugar de gran importancia y prosperidad. Después del que el Reino Latino fue vencido, quedó en manos cristianas y hoy es,

en cosas materiales, uno de los centros cristianos más prósperos en la Tierra Santa. Tiene una población de más de 19.000 habitantes, pero le falta un buen abastecimiento de agua. Casi no hay otro lugar en Palestina donde la tierra sea tan productiva como la que le rodea. Es el centro en la producción de maíz, olivas e higos, y en la cría de reses y ovejas. Además hacen adornos de madreperla y otras cosas útiles, y los pintan para que se vean muy hermosos. Aquí está el sitio tradicional de la tumba de Raquel.

Se menciona en conexión con la sepultura de Raquel, ^{<013519>}Génesis 35:19; 48:7.

Fue la ciudad donde vivió y fue sepultado Ibzán, juez de Israel, ^{<071208>}Jueces 12:8-10.

Micaía alquiló un levita de Belén como sacerdote, ^{<071707>}Jueces 17:7-13.

La concubina levita ultrajada en Gabaa era de Belén, Jueces 19.

La historia de Rut y Booz aquí sucedió, libro de Rut.

El lugar de nacimiento de David y su ungimiento, ^{<091601>}1 Samuel 16:1-14; 17:12.

David fue de allí a donde se encontraba el ejército de Saúl y mató a Goliat, 1 Samuel 17: 12-58.

David dijo que necesitaba ir a Belén cuando tuvo que huir de Saúl, ^{<092006>}1 Samuel 20:6-28.

David obtuvo agua del pozo que estaba junto a la puerta, ^{<102314>}2 Samuel 23:14-17; ^{<131115>}1 Crónicas 11:15-19.

Llegó a ser insignificante después de David, fue fortificada por Roboam, ^{<141106>}2 Crónicas 11:6.

Miqueas profetizó que aquí nacería Cristo, ^{<330502>}Miqueas 5:2.

El nacimiento de Jesús fue aquí, ^{<400118>}Mateo 1:18-25; ^{<420201>}Lucas 2:1-7.

La visita de los pastores, ^{<420208>}Lucas 2:8-20.

La visita y la adoración de los magos, ^{<400201>}Mateo 2:1-12.

La matanza de los niños y la huida a Egipto, ^{<400213>}Mateo 2:13-23.

El Campo de los Pastores

Al oeste de Belén, al otro lado del tradicional “campo de Booz”, está el “campo de los Pastores”. En el centro hay una capilla subterránea, la “Gruta de los Pastores”,

que probablemente alguna vez fue usada como cisterna, pero ahora es un lugar de adoración donde la tradición dice que los ángeles visitaron a los pastores, ^{<42028>}Lucas 2:8-14.

Los Estanques de Salomón

Son tres grandes estanques en parte cortados en la roca como a 19 Kms. al sur de Jerusalén. Estaban construidos en distintos niveles, y cerca el uno del otro; se llaman estanques de Salomón porque él los hizo (^{<210206>}Eclesiastés 2:6). Están más anchos en la parte de abajo, pero si se toma un promedio de sus dimensiones más o menos serían 115 ms. por 70 ms. por 7 ms.; 129 ms. por 70 ms. por 11 ms., 177 ms. por 35 ms. por 14 ms. el agua era suplida por algunos manantiales y por las lluvias y conducidas a la ciudad por un acueducto que sale del estanque de abajo, serpentea por cerros, por túneles y bóvedas. Belén y Jerusalén están recibiendo los beneficios de este acueducto. Dos de los estanques han sido reparados en parte y están en uso.

Tecoa

Una aldea como a unos 16 ó 19 Kms. al sur de Jerusalén en el camino a En-Gadi. Han sido descubiertas ruinas que cubren varias hectáreas, muchas de ellas pertenecen a la Edad Media. Hay fragmentos de columnas, bases de piedra caliza y dura y una parte octagonal del frente de piedra roja, que sin duda son parte de un templo antiguo. Muchas tumbas y cisternas cercanas son de una época más antigua; en el tiempo de los cruzados era visitado por adoradores piadosos que deseaban ver la tumba de Amós. Aunque parece haber quedado desolada desde su capitula por los turcos en 113 d. de

J. C. la tumba de Amós todavía era mostrada en el siglo XIV.

Aquí un a “mujer astuta”, dirigida por Joab, procuró reconciliar a David y Absalón, 2 Samuel 14.

Era una de las ciudades fortificadas de Roboam, ^{<41106>}2 Crónicas 11:6.

Era el punto extremo del distrito habitado, ^{<42020>}2 Crónicas 20:20.

Era la ciudad de nacimiento y de sepultura de Amós, el profetas pastor, ^{<300101>}Amós 1:1.

La Fuente de Felipe

En el camino a Hebrón hay una fuente, arriba de la cual está una casa y lugar de oración mahometano. Cerca de allí hay ruinas de un templo antiguo y dos criptas cortadas de la roca. Se cree que en este lugar Felipe bautizó al eunuco, ^{<40826>}Hechos 8:26-40.

HEBRÓN Y BEERSEBA

Hebrón

El nombre significa “Liga”, “Confederación” o “Amistad”. Está situado como a 48 Kms. al norte de Beerseba y 32 Kms. al sur de Jerusalén y era una de las ciudades más antiguas y más importantes del sur de Palestina. Está situada en un valle abierto 927 ms. sobre el nivel del mar y se dice que fue fundada siete años antes de Zoán de Egipto (^{<041322>}Números 13:22). Su nombre antiguo era Quiriat-arba (^{<070110>}Jueces 1:10) que probablemente significa “cuatro ciudades”. Algunos toman esto como una indicación de que la ciudad estaba dividida en cuatro secciones, pero los escritores judíos dicen que así fue nombrada porque los cuatro patriarcas (Adán, Abraham, Isaac y Jacob) fueron sepultados allí. De acuerdo con ^{<061513>}Josué 15:13, 14; 21:11, así fue nombrada por Arba, el padre de Anac. Fue recobrada del poder de los idumeos por Judas Macabeo.

Sufrió grandemente cuando se sublevó contra Roma. Vespasiano la conquistó, mató a sus habitantes y la quemó. Los cruzados y los musulmanes la respetaron porque era el cementerio de los patriarcas. En un tiempo fue la sede de un obispado latino.

En la actualidad la ciudad está sitiada al este del monte cubierto de olivos, donde estaba el pueblo antiguo; existen muchos cuentos, leyendas y tradiciones populares acerca de este monte, una de ellas es la de la “encina de Abraham”, una hermosa encina vieja que gradualmente se está muriendo, y desde el siglo XII se cree que era el lugar donde Abraham tenía su carpa.

Moderno Hebrón, llamada hoy el-Khaulil (es Rahman), es una ciudad que está luchando, y se ha agrupado alrededor del sagrado recinto de la cueva de Macpela sobre la cual hay una mezquita mahometana. Tiene ahora una población de 37.911 habitantes, de los cuales la mayor parte son mahometanos. La ciudad está dividida en siete distritos que llevan nombres característicos, por ejemplo: el de los “sopladores de vidrio” y el de los “fabricantes de odres”. Estas industrias junto con la manufactura de cerámica son las mercancías principales de su comercio. En la ciudad hay dos grandes estanques, uno de ellos es el “estanque del sultán”, es el más

grande y está situado donde se cree que fueron matados los asesinos de Is-boset (<100412>2 Samuel 4:12). Muchas de las casas fueron edificadas de piedra, pero los judíos viven en una sección pobre y sin progreso en la cual hay cuatro pequeñas sinagogas.

Abraham edificó un altar allí, <011318> Génesis 13:18.

De allí Abraham salió para rescatar a Lot, <011413> Génesis 14:13-24.

Allí nació Ismael, Génesis 16.

Abraham hospedó a mensajeros celestiales, <011701> Génesis 17:1; 18:1-15.

Sara murió y fue sepultada en Macpela. Génesis 23.

Otras sepulturas allí, <012507> Génesis 25:7-11; 49:29-31; 50:13.

Abraham, Isaac y Jacob vivieron allí, <013527> Génesis 35:27; 37:1.

Isaac y Jacob habitaron mucho tiempo allí, <013503> Génesis 35:37.

José y sus hermanos, <013703> Génesis 37:3-11, 31—35.

Jacob y sus hijos fueron llevados de allí a Egipto, <014601> Génesis 46:1.

Los espías enviados a reconocer Canaán, pasaron por allí, <041322> Números 13:22-24.

Hoham era su rey, fue uno de los cinco que Josué venció, <061003> Josué 10:3.

Fue dada a Caleb, y él la conquistó, <061406> Josué 14:6-15; 15:14-19.

Fue hecha una ciudad levita de Judá, <061554> Josué 15:54; 21:10 en adelante.

Una ciudad de refugio, <062007> Josué 20:7.

Allí fue ungido David y su primera capital, <102101> 2 Samuel 21:1-11; 5:1-5.

Abner matado por Joab, <100306> 2 Samuel 3:6-39.

David mató a los asesinos de Is-boset, <100405> 2 Samuel 4:5-12.

Absalón organiza su rebelión, <101507> 2 Samuel 15:7-12.

Fue fortificada por Roboam, <141105> 2 Crónicas 11:5-12 (v. 10).

Colonizada por los judíos que volvieron de Babilonia, <161125> Nehemías 11:25.

La Encina de Mamre

Una hermosa encina vieja, cuyo tronco mide 10 ms. de circunferencia, se encuentra como a uno y medio Km. al noroeste de Hebrón en el jardín de un hospicio ruso. Está protegida por un fuerte cercado, pero poco a poco se está muriendo. También llamada la “encina de Abraham” y reverenciada hasta el siglo XVI. Cerca hay una cisterna grande, llamada el “baño de Sara”. Abraham habitó en esta vecindad, ^{<011318>}Génesis 13:18; 14:13.

Beerseba

La ciudad estaba situada al sudoeste del mar Muerto, como a 48 Kms. al sur de Jerusalén. Marcaba la frontera del sur de Judá (^{<061528>}Josué 15:28) y era el límite de la tierra cultivada. La ciudad hoy día tiene una población de 43.158 habitantes y es llamada Beer-es-Seba. Está situada en la orilla o ribera del norte del Wádi (valle en árabe) es-Seba, es un llano sin árboles que se cubre de verdura en la primavera, pero es seco y monótono casi todo el año. Tiene una elevación de 289.56 ms. sobre el Mediterráneo y por consecuencia tiene una vista dominante de un territorio grande que la rodea. Durante el ataque de Egipto en la I Guerra Mundial, los turcos la usaron como el cuartel general de su ejército. Las tropas inglesas tomaron la ciudad el 31 de octubre de 1917, salvando las norias de la destrucción de los turcos. Esta batalla abrió el camino para poder penetrar por el frente turco de Palestina, y así poder capturar Jerusalén. Desde ese tiempo Beerseba pertenece al país o estado de Israel. (Vea la parte tercera al principio sobre la historia de Palestina.)

Hay agua en abundancia suplida por norias con bombas. Por lo que dicen las Escrituras parece que fue un lugar de considerable importancia.

Aquí el ángel apareció a Agar, ^{<012114>}Génesis 21:14-21.

Abraham y Abimelec hicieron un pacto concerniente al pozo de Abraham, ^{<012122>}Génesis 21:22-34.

Isaac y Abimelec hacen un pacto, ^{<012626>}Génesis 26:26-33.

Dios aparece a Isaac aquí, ^{<012623>}Génesis 26:23-25; a Jacob, ^{<014601>}Génesis 46:1-7.

Los dos hijos indignos de Samuel fueron jueces aquí, ^{<090801>}1 Samuel 8:1-3.

Dios apareció a Elías aquí, ^{<111918>}1 Reyes 19:18.

Fue el lugar de nacimiento de Sibia, madre del rey Joás, ^{<121201>}2 Reyes 12:1, ^{<142401>}2 Crónicas 24:1.

La expresión proverbial Dan a Beerseba, ^{<10171>}2 Samuel 17:11; ^{<132102>}1 Crónicas 21:2; ^{<122308>}2 Reyes 23:8; ^{<143005>}2 Crónicas 30:5.

Algunos judíos vivieron aquí después del cautiverio, ^{<161127>}Nehemías 11:27, 30.

Amós la clasifica con Gilgal y Betel y profetiza su destrucción por su idolatría, ^{<300505>}Amós 5:5; 8:14.

JERUSALÉN A JOPE

Emaús

El nombre parece que significa “manantial caliente”, aunque esto no es seguro. Tampoco se sabe con certeza en qué lugar estuvo situado. Hay no menos de cuatro pueblos modernos que dicen que son el Emaús del Nuevo Testamento, y las distancias a que se encuentran varían de 6 Kms. a 32 Kms.

Uno de los lugares más probables está situado como a 22 kilómetros al oeste de Jerusalén en el camino de Jaffa. En este lugar fue construido un templo y en años recientes fue reconstruido; ahora hay también un hospicio franciscano; un hospicio alemán, y una escuela. Cerca hay unas ruinas conocidas como Mizza, las cuales son probablemente del Mozah que se menciona en ^{<061826>}Josué 18:26 y que en el Talmud se describe como colonia. Josefo dice que Vespaciano la dio para que habitaran 800 hombres que despidió de su ejército. Probablemente por eso fue llamada colonia; el nombre actual es “Keeloniye” que sin duda se derivó de este hecho. Esta colonia ha resurgido y pertenece a los judíos, los cuales han conservado el nombre antiguo, Mozah. Fue aquí hasta donde Jesús acompañó a los dos discípulos y habló con ellos después de la resurrección.

Ajalón (Valle de Ajalón)

Está situado como a 19 Kms. al noreste de Jerusalén, en el valle del mismo nombre, que conduce de las montañas hacia el mar. Es un lugar antiguo y se identifica con el Yalo moderno.

Se menciona primero en conexión con la victoria de Josué sobre los amorreos (La luna se paró) ^{<061012>}Josué 10:12. lea el capítulo 10.

Una ciudad levita asignada a Dan, de Efraín, aunque no conquistada por los danitas, ^{<070134>}Jueces 1:34-45.

El Llano de Sarón

Una faja de tierra plana entre las montañas y el mar Mediterráneo. El suelo rico es apropiado para el cultivo de cereales. Los olivos, los naranjos y las viñas dan mucho fruto, y la belleza de sus flores se indica en la referencia proverbial “la rosa de Sarón” (<22001> Cantar de los Cantares 2:1). El valle es de 13 a 19 Kms. de ancho, siendo más ancho en la parte del sur, y es como 48 Kms. de largo, y se extiende hacia el monte Carmelo en el norte a Jope (Jaffa) en el sur. Está bien regado por cuatro corrientes y por norias, y hay agua casi en todo lugar. Como en el pasado, se usa principalmente para pasto.

Los rebaños de David se apacentaban allí, <132729> 1 Crónicas 27:29.

Isaías habló de su excelencia, <233502> Isaías 35:2.

Era un campo donde criaban rebaños en el tiempo de la restauración, <236510> Isaías 65:10.

Lida

Lida es el nombre que se le da en el Nuevo Testamento al antiguo Lod. Está situado a 17 Kms. al sudoeste de Jope y actualmente se llama Lud. Por allí pasaban las caravanas que iban de Egipto a Babilonia, así que ellos fabricaban costales, sillas de montar, toda clase de tiras de cuero, o correas, y otros equipos necesarios para las caravanas, pero perdió su importancia cuando el tráfico fue desviado al mar. Después de la caída de Jerusalén vino a ser notable como centro de enseñanza rabínica y durante el siglo IV estaba relacionada con el comercio de púrpura. Más tarde vino a ser la sede de un obispado.

Ahora es una estación de ferrocarril en el camino entre Jaffa y Jerusalén, está en un hueco pintoresco en el llano de Sarón, rodeada de huertos y jardines hermosos.

Fue fundada por Samed, un benjamita, <130812> 1 Crónicas 8:12.

Algunos de sus nativos volvieron al cautiverio en Babilonia, <150233> Esdras 2:33; <160737> Nehemías 7:37.

Pedro sanó a Eneas, <440932> Hechos 9:32-35.

Jope (Jaffa) (Altura o Hermosa)

Jope era una ciudad del territorio asignado a Dan (<061946> Josué 19:46), estaba en la costa del Mediterráneo, como a 48 Kms. al sur de Cesarea, 56 kms. al noroeste de Jerusalén, y sobre un promontorio o montículo rocoso que se extendía hacia el mar.

De su cumbre hay una vista muy buena de la costa y el mar. En una época muy antigua parece que estuvo bajo el mando de Egipto, y más tarde bajo Asiria. Parece que nunca fue un pueblo filisteo, pero probablemente perteneció a los fenicios. Tuvo una carrera muy variada durante el período macabeo, fue tomada por Pompeyo y unida a Siria; César la devolvió a los judíos bajo Hircano; Antonio la dio a Cleopatra y más tarde fue añadida al reino de Herodes, y a su muerte pasó a Arquelao. Porque sus ciudadanos eran judíos leales, sufrieron grandemente durante las guerras romanas. En una ocasión fueron matadas 8.400 personas y el lugar quedó desolado. Entonces vino a ser una morada de piratas que eran enemigos de los romanos. Fue capturada y destruida por Vespasiano; más tarde llegó a ser la sede de un obispado, y tuvo una historia variada durante las cruzadas. Fue capturada por los franceses en 1799, más tarde fue fortificada por los ingleses y después extendida por los turcos.

Yafa moderno o Jaffa está edificada sobre un monte peñascoso a 35 ms. de altura sobre el nivel del mar, y presenta un aspecto hermoso al viajero que viene por mar, pero cuando éste lo examina más de cerca se desilusiona. Las calles son angostas, torcidas y empinadas y no hay ningún orden en la construcción de las casas. Sin embargo, es un pueblo muy próspero y por ser el lugar donde desembarcan los que van a Jerusalén, obtiene gran provecho de la corriente de turistas y peregrinos que anualmente pasan por Palestina. Tiene buen comercio con Egipto, Siria y Constantinopla; exporta jabón, ajonjolí, trigo, aceite, vino, tabaco, fruta y artículos de algodón. Está rodeada por un llano muy fértil donde se producen toda clase de legumbres y frutas, especialmente limones, limas y naranjas. Sus naranjas son famosas y las exportan a todo el mundo. Los huertos de naranjas y los jardines hermosos forman uno de los espectáculos de interés principal para el viajero.

A pesar de estar en un sitio tan prominente no ha sido un puerto importante. Sus aguas son poco profundas, y los barcos deben fondear o quedarse en aguas más profundas mientras que descargan sus mercancías o pasajeros por medio de botes. Como dijimos anteriormente, este es el puerto más cercano a Jerusalén.

A pesar de tantas invasiones, siempre ha resurgido y ha prosperado. Hay dos razones por las cuales ha sobrevivido: porque es un puerto, porque está situada en el camino de la costa por donde pasan todas las caravanas. También tiene un ferrocarril que la une con Jerusalén.

Al norte y muy cerca de Jope, está la no muy antigua ciudad de Tel- Aviv, y al dar la población de Jope se incluye a Tel-Aviv, las dos juntas tienen 386.612 habitantes. Hablaremos más de Tel-Aviv en la siguiente parte.

Aquí, como en otros lugares en Palestina, siempre ha habido hostilidad entre los árabes y los judíos. Entre los edificios prominentes existe un monasterio griego, la casa tradicional de Simón, el curtidor, y la casa de Tabita; los cristianos y los musulmanes no se han puesto de acuerdo en cuanto al sitio de la casa de Simón. Hay una escuela para niñas y una colonia de alemanes protestantes que tienen variadas industrias. Jope está unida con Jerusalén, no solamente por carretera sino por ferrocarril, éste es el primer ferrocarril que llega hasta Jerusalén.

Salomón llevó por allí los cedros a Jerusalén, ^{<140216>}2 Crónicas 2:16; también ^{<150307>}Esdras 3:7.

Jonás tomó un barco aquí para ir a Tarsis, en España, Jonás 1.

Pedro resucitó a Tabita, o Dorcas, ^{<440936>}Hechos 9:36-43.

La visión de Pedro y Cornelio, ^{<440943>}Hechos 9:43-10:48.

El hogar de Simón el curtidor, ^{<441006>}Hechos 10:6, 32.

Allí Pedro relató a la iglesia de Jerusalén sus experiencias, ^{<441105>}Hechos 11:5-13.

Tel-Aviv

El desarrollo más singular en Palestina se encuentra en la ciudad de Tel-Aviv. Es la primera y única ciudad en el mundo construida, poblada y administrada completamente por judíos. No es una ciudad bíblica, pues fue fundada en 1909. todos sus habitantes se desparramaron durante la primera guerra mundial, pero desde entonces ha tenido un crecimiento fenomenal. Ahora juntamente con Jope al sur tiene como 400.00 habitantes, 8.000 de los cuales son árabes. Es una ciudad comercial, tiene cerca de mil fábricas y talleres. Estas fábricas producen ladrillos, tejas, tubos (o cañones), muebles, ropa, mercancías de piel, medias, ropa de mujer, dulces, jugos de frutas, hielo, cigarrillos, cajas de cartón, zapatos, géneros, dientes postizos y tejidos. Hay escuelas modernas, bibliotecas, diarios, revistas, hoteles, bancos, médicos, dentistas, boticarios, agencias de seguros. Quizá no hay otra ciudad en el mundo que tenga una provisión tan bien equilibrada para cada necesidad de su gente, desde barbero hasta banquero.

CESAREA Y LA TIERRA DE LOS FILISTEOS

Cesarea

Cesarea era un puerto en el Mediterráneo como a 48 kms. al norte de Jope (Jaffa) y como a 112 kms. al noreste de Jerusalén. Fue edificada por Herodes el Grande en

el sitio de la torre de Strato, y le fue dado el nombre de Cesarea Sebaste en honor de César Augusto. Con su usual magnificencia Herodes despilfarraba adornos sobre la ciudad. Construyó palacios suntuosos y edificios públicos, también un teatro y un anfiteatro con vista hacia el mar. Un amplio sistema de albañales debajo de la ciudad aseguró limpieza y salud. El más grande trabajo de todos fue un puerto hermoso que siempre había estado libre de las olas del mar. Era una obra excelente, y aun más notable porque el lugar no era propio para tales edificios tan nobles. En verdad toda la línea de la costa está mal formada para la formación de puertos. El poderoso rompeolas fue construido poniendo piedras que medían 15 por 6 por 3 ms. en 20 brazas de agua. El malecón tenía 61 ms. de ancho. Parte estaba rodeado por un muro y torres. También fue provisto un paseo y habitación para los marineros. Este trabajo fue hecho en un período de diez a doce años. Fue escogido como el lugar de residencia del procurador romano.

Los motines entre los judíos y los gentiles de Cesarea al fin produjeron la guerra final en contra de los judíos. Bajo Félix y Floro los judíos tuvieron que padecer crueldades terribles. Aquí Vespaciano fue aclamado emperador por sus soldados, y Tito celebró el cumpleaños de su hermano Domiciano, poniendo a 2.500 judíos a que pelearan con bestias en el anfiteatro. Eusebio fue obispo de Cesarea de 313 a 340 d. de J.C. En 548 fue organizada una matanza de cristianos y llevada a cabo por judíos y samaritanos. La ciudad pasó a manos de los musulmanes en 638. En el tiempo de las Cruzadas algunas veces estuvo en poder de los cristianos y en otras ocasiones de los musulmanes. En 1901 fue el escenario de la matanza de cristianos por los musulmanes. Al fin fue vencida por el sultán Bibara en 1255, pero los turcos se apoderaron de ella en 1918.

Las ruinas presentes incluyen los muros de la ciudad antigua (el muro original medía casi 5 ms. por el lado de la tierra), y dentro de este muro, había otros muros de un pueblo más pequeño del siglo XII, cuyos muros fueron reedificados en el siglo XIII. También quedan algunas de las ruinas de la catedral, que parece que están en el sitio del templo levantado por Herodes a Augusto. Al lado sur del pueblo medieval hay ruinas de lo que parece que era un gran teatro cerca de la playa. Algunos pocos colonos bosniacos tienen sus casas en las ruinas.

Stanley lo llama el sitio más desolado en Palestina. Se ha llevado grandes cantidades de piedras a otros pueblos para edificar.

Felipe predicó y vivió allí, tenía cuatro hijas que profetizaban, ^{<40840>} Hechos 8:40; 21:8, 9.

Allí Pedro predicó a Cornelio quien fue salvado y bautizado, Hechos 10.

Pablo la visitó tres veces, la última vez Agabo lo amonestó que no fuera a Jerusalén, ^{<440930>}Hechos 9:30; 18:22; 21:8-16.

Pedro fue allí después de ser librado de la prisión, ^{<441206>}Hechos 12:6-19.

Pablo estuvo dos años en la prisión allí (aquí noten sus discursos a Félix, Festo y Agripa), ^{<442333>}Hechos 23:33; 26:32.

Filistea

Los límites de la tierra filistea eran: Sihor, al oriente de Egipto, hasta la frontera de Ecrón hacia el norte (^{<061303>}Josué 13:3). Al oriente, estaba limitado por las lomas de Judea cerca de Betsemes y al occidente por el Mar Mediterráneo (^{<090609>}1 Samuel 6:9). Era un país pequeño como de 48 kms. de largo y la mitad de ancho. Era muy fértil, siendo una extensión del llano de Sarón, y estaba compuesta por muchos pueblos y aldeas, cinco de las cuales, Gaza, Asdod, Gat, Gerar y Ecrón, eran las más importantes. Su éxito en las guerras, con las muchas referencias a ellas en la historia sagrada como también en la secular, indica que tenía una población grande en relación al tamaño de su territorio. Eran guerreros y conquistaron y dominaron muchos otros pueblos como los israelitas, en tiempo de los jueces, y como resultado sus fronteras fueron grandemente ensanchadas. En este estudio vamos a dar una breve mirada a los datos concernientes a las cinco principales ciudades mencionadas arriba.

Ecrón (Desarraigando)

De las cinco ciudades principales de Filistea, Ecrón estaba a 24 ms. al sudeste de Jope y a 40 Kms. de Jerusalén. Se supone que fue hecha de adobes. Akir o Akree ahora está sobre el sitio antiguo.

Realmente los arqueólogos no están de acuerdo en cuanto al sitio exacto donde estaba la ciudad, aunque no hay objeción al sitio aceptado generalmente.

Fue sujeta por Josué, ^{<061303>}Josué 13:3.

Fue asignada a Judá y luego a Dan, ^{<061511>}Josué 15:11, 45-49; 19:43.

Fue tomada por Judá, ^{<070118>}Jueces 1:18.

Fue prominente en conexión con los sufrimientos de los filisteos por causa de Arca. 1 Samuel 5—6.

Israel persiguió a los filisteos a Ecrón después que David mató a Goliat, 1 Sam 7 (v. 52).

Baal-zebub dios de Ecrón era adorado allí, 2 Reyes 1.

Fue denunciada por los profetas, ^{<242520>}Jeremías 25:20; Amós 1:8; ^{<360204>}Sofonías 2:4; ^{<380905>}Zacarías 9:5-7.

Asdod (Azotus)

Asdod es una de las cinco ciudades de Filistea que generalmente se nombran juntas. El nombre significa fortaleza, o castillo, su otro nombre o nombre griego era Azotus. Está situada como a cinco kilómetros del mar Mediterráneo, en la ruta principal entre Egipto y Siria, por lo cual es importante para los dos países. Cerca de 711 a. de J.C. fue capturada por los asirios y como unos cien años más tarde, después de ser sitiada por 29 años, fue tomada por Samético I de Egipto. Los macabeos la añadieron a sus posesiones, pero Pompeyo restauró su independencia y después formó parte del reino de Herodes, y a la muerte de Herodes fue dada a Salomé, su hermana, por Augusto César. En el siglo IV después de Cristo, Azotus fue hecho un obispado y sus obispos se mencionan más tarde en la historia.

Hoy día sus ruinas se llaman ISDUD. La ciudadela de Asdod era una loma baja en un llano bien regado y dominaba el más ancho y el más fértil valle de los filisteos.

Los anaceos impidieron que Josué la tomara, ^{<061122>}Josué 11:22.

El lugar principal de adoración a Dagón donde el arca fue llevada cuando Israel fue vencido, 1 Samuel 5.

Fue asignada a Judá, pero no tomada, ^{<061303>}Josué 13:3; 15:46, 47.

Poseída por Judá en el tiempo de Uzías, ^{<142606>}2 Crónicas 26:6 y siguientes.

Capturada por Sargón, rey de Asiria, ^{<232001>}Isaías 20:1.

Los judíos se casaban con sus habitantes, ^{<161323>}Nehemías 13:23, 24.

Profetizaban en contra de ella (vea referencias de profecías contra Ecrón).

Felipe fue allí después de bautizar al eunuco, ^{<440826>}Hechos 8:26-40 (v. 40).

Ascalón

Este es otro de los cinco pueblos principales de Filistea y era la sede de adoración a la diosa Derketo que, como Dagón el dios, tenía la forma de pez. La ciudad tenía

forma de semicírculo inclinada hacia el mar que estaba al oeste. Después del tiempo de Tiglath-pileser III su historia puede dividirse en varios períodos: 1) sujeto a Asiria; 2) dominado por Tiro; 3) subordinado a los seléucidas; 4) estado independiente; 5) república libre bajo Roma; 6) bajo los fatimitas de Egipto; y 7) bajo los musulmanes. Herodes el Grande nació en Ascalón y aunque no estaba en su domicilio hizo que fuese embellecida.

Ahora tiene una población de 23.496 personas. Está en la costa del mar a 19 kms. al norte de Gaza y como a 5 kms. de El-Majdal en la vía del ferrocarril de Kantara a Jerusalén.

Desde 1815 ha habido excavaciones arqueológicas en este lugar.

Tiene hermosos huertos de olivos, viñas, sicómoros y otros árboles frutales abundan en esta región. Hay también fragmentos del muro con algunas de las torres, puertas, columnas y restos de iglesias cristianas antiguas.

Se mencionan sus habitantes, Josué13:3.

Fue capturada por Judá, <070118>Jueces 1:18.

Sansón mató treinta hombres aquí, <071410>Jueces 14:10-20 (ver. 19).

Los ecronitas volvieron al arca con una ofrenda de animales para el holocausto, 1 Samuel 6.

David la menciona juntamente con Gat, <100120>2 Samuel 1:20.

Fue denunciada por los profetas. Las mismas

Escrituras denuncian las ciudades que ya hemos estudiado.

Gaza

El nombre de Gaza significa un lugar fuerte. Era una ciudad de Filistea probablemente la más vieja y la más importante. Está en el camino de las caravanas en el límite del desierto entre Siria y Egipto como a 5 kms. del mar, 64 kms. al sur de Jope, y está en una loma de 18 a 61 ms. de alto. Hay a su derredor agua en abundancia y la tierra es rica y fértil. Las primeras noticias de ella se encuentran en los archivos de Egipto, la primera vez que se menciona es por Totmes tercero en el relato de su expedición a Siria (1497 a. de J.C.). Fue tomada por Sargón, rey de Asiria en su guerra en contra de Egipto, 720 a. de J.C. Alejandro el Grande, después de dos meses de lucha, tuvo éxito en capturarla (332 a. de J.C.), y mató a

todos sus hombres y vendió a las mujeres y a los niños a la esclavitud. Pompeyo restauró su libertad y en 67 a. de J.C. Galbano la reedificó.

Durante los siglos II y III d. de J.C. Gaza vino a ser un lugar de gran importancia comercial, y fue dominada por la cultura griega. Cayó en manos de los árabes en 634 d. de J.C. y fue recobrada por los cruzados en 1187, convirtiéndose en una ciudad musulmana, y desde ese tiempo, como también durante el período de la supremacía griega y hasta el tiempo cuando los cristianos ganaron ascendencia, ha sido el escenario de martirio de muchos cristianos.

La ciudad ahora tiene una población de 34.170 habitantes pero posiblemente era más grande en otros tiempos; en años recientes pertenecía a Egipto, pero en la guerra relámpago que tuvo Israel con sus vecinos árabes, incluyendo a Egipto en 1967, Israel la capturó de los egipcios. Hay secciones nuevas en la ciudad, edificadas de materiales antiguos. Hay mucho en Gaza que hace a la persona pensar en Egipto, pero es una ciudad importante por sus higos, dátiles, olivos, y otros productos, y es un importante almacén para trigo, cebada y mijo. Sus industrias principales son la fabricación de loza, que es de una calidad espléndida, y tejidos para los cuales, cada año son importados miles de dólares de estambre.

Fue una ciudad importante de Canaán en los tiempos antiguos, ^{<011019>}Génesis 10:19.

Josué llegó hasta allá pero no la conquistó, ^{<061041>}Josué 10:41; 11:22.

Fue dada a Judá y capturada por ellos, ^{<061547>}Josué 15:47; ^{<070118>}Jueces 1:18.

Las hazañas que Sansón realizó allí son importantes, Jueces 16.

La ciudad mandó ofrenda a Jehová por haber tomado el arca, ^{<090617>}1 Samuel 6:17.

Ezequías derrotó a los filisteos hasta Gaza, ^{<121808>}2 Reyes 18:8.

Los profetas profetizaron contra ella (los mismos pasajes de las otras ciudades).

Felipe fue hacia Gaza y encontró al eunuco, ^{<440826>}Hechos 8:26.

Gerar

Gerar estaba situado en el llano como a 14 kms. al sur de Gaza y como a 24 kms. al noroeste de Beerseba. El lugar ahora se llama Tell Abu Hureisah. Se han hecho excavaciones, y se ha descubierto que fue habitada por largo tiempo. De lo que dice Génesis deducimos que Abimelec, un gobernador filisteo, era rey del pueblo. Era un pueblo importante en el tiempo de los reyes y es el lugar hasta el cual Asa persiguió a los etíopes. Fue conocido durante los primeros cinco siglos después de Cristo y

llegó a ser la sede de un obispado. Su obispo de Gerar asistió al concilio de caledonia, en 451 d. de J.C. Allí estaba situado un monasterio grande.

Está localizado en el llano al sur de Gaza, ^{<011019>}Génesis 10:19.

Abraham dijo una mentira acerca de su esposa, Génesis 20.

Isaac engañó a Abimelec allí, Génesis 26.

Asa mató a todos los habitantes de los pueblos circunvecinos al perseguir a los etíopes, ^{<141409>}2 Crónicas 14:9-15.

Gat

Gat es otra de las cinco ciudades más importantes de Filistea (^{<061303>}Josué 13:3; 1 Sam 6:17). El nombre significa lagar. Estaba situada en los límites de Judá y fue de mucha importancia en las guerras entre Israel y los filisteos. Siendo una ciudad fuertemente fortificada y por su situación, llegó a ser la llave de ambos países. Hay dos lugares en donde se cree que estaba situada esta ciudad: Tell es-Safi y Tell Sheikh Ahmed el-Areini. Tell es-Safi está sobre una colina al pie de lo que antiguamente se llamaba las montañas de Judá. Fue destruida como a mitad del siglo VIII a. de J.C. y esta es la razón por la que no se sabe exactamente dónde estuvo situada.

Fue la ciudad de Goliat, a quien mató David, 1 Samuel 17.

Allí había otros gigantes, ^{<102118>}2 Samuel 21:18-22.

Los asoditas llevaron el arca a esta ciudad cuando fueron heridos, 1 Samuel 5.

David se refugió en Gat cuando fue perseguido por Saúl, ^{<092110>}1 Samuel 21:10; 27:2-4.

Fue reedificada por Roboam (aparentemente después de que David la destruyó) ^{<141108>}2 Crónicas 11:8.

Fue destruida por Uzías, ^{<142606>}2 Crónicas 26:6.

Fue capturada por Hazael rey de Siria, ^{<121217>}2 Reyes 12:17, 18.

Los profetas se refirieron a ella, ^{<300602>}Amós 6:2; ^{<330101>}Miqueas 1:10.

Zora

Zora, ahora llamada Sur'a está situada cerca de la cumbre de un monte alto en la parte norte del valle de Sorec, 21 kms. al sudoeste de Jerusalén. Hay muchas ruinas de tumbas antiguas, cisternas, lagares, etc.

Es el lugar del nacimiento de Sansón, Jueces 13.

Sansón fue sepultado cerca de aquí, ^{<071631>}Jueces 16:31.

Fue asignada a Judá, y rehabilitada por ellos después del cautiverio, ^{<061533>}Josué 15:33; ^{<161129>}Nehemías 11:29.

Fue fortificada por Roboam, ^{<141110>}2 Crónicas 11:10.

Bet-Semes

Este nombre significa “casa de sol” derivado del santuario a la adoración del sol que estaba situado allí. Por lo menos se mencionan otros tres lugares de este nombre. Pero el más importante está como a 19 kms. al sudoeste de Jerusalén, en la frontera entre el territorio de Judá y los filisteos.

Se menciona por primera vez como uno de los límites de Judá, ^{<061510>}Josué 15:10.

El arca fue regresada allí por los hombres de Ecrón, ^{<090607>}1 Samuel 6:7.21.

Joás rey de Israel derrotó a Amasías rey de Judá, ^{<121411>}2 Reyes 14:11, ^{<142523>}2 Crónicas 25:23, 24.

Valle de Refaim o Hinom

En tiempos antiguos posiblemente abarcaba un territorio más grande, pero se refiere especialmente al valle unos pocos kilómetros al sudoeste de Jerusalén, ^{<061508>}Josué 15:8; 18:16; ^{<231705>}Isaías 17:5.

David venció a los filisteos pronto después de ser rey, 2 Samuel 5.

Varias veces David los derrotó aquí, ^{<102313>}2 Samuel 23:13; ^{<131115>}1 Crónicas 11:15; 14:9.

AL ESTE DEL JORDÁN, EL MAR MUERTO Y EL VALLE CENTRAL

El valle este del Jordán y el mar Muerto, que corre al extremo norte de Palestina al sur del golfo de Acaba y hasta la península sináitica es un territorio de importancia y

particularmente en vista de que cuatro naciones emparentadas con Israel viven allí. Comenzando al norte y moviéndose hacia el sur el interés principal está en los distritos que siguen, muy pocos de los cuales son visitados por turistas, solamente ocasionalmente.

Se entiende que mucho de este territorio no está en la propia Palestina.

Galaad

El nombre a veces es usado para designar todo el país al este del Jordán (<013725>Génesis 37:25; <062209>Josué 22:9; <100209>2 Samuel 2:9). También se usa para designar la tierra al este del Jordán distinguiéndola de la meseta de Moab (<050310>Deuteronomio 3:10; <061311>Josué 13:11; <121033>2 Reyes 10:33). La mayor parte del territorio le correspondió a la tribu de Gad (<070517>Jueces 5:17). Se extiende del Jordán al oeste hasta el desierto en el este. La mayor parte es una meseta grande que está a unos 914 metros sobre el valle del Jordán. Casi cada valle tiene un arroyuelo perenne o río y en sus márgenes hay adelfas, en los terrenos más bajos hay muchas flores y cañaverales. Se dice que es la porción más pintoresca y bella de Palestina. Por siglos ha sido un lugar de pastos para el ganado de los nómadas.

Jefté, el galadita rechazó y derrotó a los amonitas, Jueces 11.

Vino bajo el poder de David, <100501>2 Samuel 5:1; 12:26 y siguientes.

Los sirios la derrotaron, <121032>2 Reyes 10:32, 33.

Acab, rey de Israel, fue herido mortalmente allí, <112229>1 Reyes 22:29-40.

Tiglat-pileser, rey de Asiria, la conquistó, <121529>2 Reyes 15:29-31.

Golán

Ahora puede ser Sahem el-Jolán que está en la ribera oriental del río el-Allán.

Era una ciudad de Basán, del territorio asignado a Manasés, y de las tres ciudades de refugio era la que estaba más al norte. Seguramente fue una ciudad de gran importancia en su día, pero el sitio donde estaba no se puede determinar ahora.

Era una ciudad de refugio, <050443>Deuteronomio 4:43; <062008>Josué 20:8.

Fue asignada a los levitas, <062127>Josué 21:27; <130671>1 Crónicas 6:71.

Ramot de Galaad

Esta era una gran ciudad en el lado oriental del Jordán y jugó un papel importante en las guerras de Israel. Quizá sea la misma Mizpa o Ramat-Mizpa, y si es así, sería el lugar donde Jacob y Labán se separaron. Su sitio exacto no ha sido determinado, pero probablemente estaba como a la mitad de Palestina en el lado oriental del Jordán, y como a 19 ó 24 kms. del río. Era una de las ciudades de refugio y estaba situada en la tierra de Gad. Los arqueólogos creen que la ciudad estaba situada donde está Tell- er-Ramit en el vadi Shomer.

Primeramente mencionada como una ciudad de refugio, ^{<050443>}Deuteronomio 4:43; ^{<062008>}Josué 20:8.

Fue asignada a los levitas, ^{<062138>}Josué 21:38; ^{<130680>}1 Crónicas 6:80.

Era la cabeza de uno de los distritos administrativos de Salomón, ^{<110413>}1 Reyes 4:13.

Donde Acab y su hijo Joram fueron heridos, ^{<112201>}1 Reyes 22:1-40; 2 Crónicas 18; ^{<120828>}2 Reyes 8:28 y siguientes; ^{<142205>}2 Crónicas 22:5 y siguientes.

Jehú fue ungido aquí como rey de Israel por Eliseo, ^{<120901>}2 Reyes 9:1 y siguientes.

Beser

Una ciudad de refugio en la meseta al este del mar Muerto en el territorio de Rubén. Parece que era una ciudad fortificada y quizá era la misma Bosra (^{<244824>}Jeremías 48:24). Otros piensan que hoy se llama Beheir. Pero parece que es el sitio que ahora es el moderno Umm el-Amad, como a 13 km. al noreste de Medeba.

Estaba en la tierra de Rubén, ^{<050443>}Deuteronomio 4:43, ^{<062008>}Josué 20:8.

Era el lugar de residencia de los hijos de Merari de la tribu de Leví, ^{<062136>}Josué 21:36; ^{<130663>}1 Crónicas 6:63, 78.

Jaboc

El río Jaboc es una corriente en Palestina oriental cruzando el territorio de Galaad y ahora se llama el “río de azul” por el color tan claro de sus aguas. Tiene la desembocadura más ancha que cualquiera otra corriente al este del Jordán menos Yarmuk. Su lecho está en una cañada profunda, con riberas muy escarpadas. Es una gran hendidura, que divide la tierra de Galaad en dos partes. En las márgenes hay frondosa vegetación de adelfas que hacen brillar al valle con su hermoso color. Sin tomar en cuenta las curvas que hace el río, tiene como unos 96 kms. de largo. La embocadura ha cambiado su posición de tiempo en tiempo. En los lugares más

bajos la vegetación es tropical. El río puede ser vadeado en varios lugares excepto cuando va crecido, pero el vado por donde Jacob pasó aquella noche extraña de conflicto al volver él de Padan-aram no puede ser identificado ahora.

Se menciona en conexión con Jacob, Génesis 32: 22-32.

Estaba en la frontera norteña del territorio de Sehón, rey de los amorreos, <042124> Números 21:24.

Es mencionado como el límite de Amón, <050237> Deuteronomio 2:37; 3:16; <061202> Josué 12:2; <071122> Jueces 11:22.

Peniel

El nombre significa “Cara de Dios” y designa un lugar al lado este del Jordán cerca del río Jaboc. Esta forma ocurre solamente en <013230> Génesis 32:30, y en otros lugares es llamado Penuel. El nombre fue dado a este lugar por Jacob después de la noche en que luchó cerca del Jaboc, porque “Vi a Dios cara a cara, y fue librada mi alma”. Era un lugar alto evidentemente cerca del Jaboc sobre el cual él anduvo. Algunos han pensado que puede haber sido un barranco prominente cuyo contorno se parecía a una cara humana. Más tarde aquí fue edificada una ciudad con una torre. Estaba entre los lugares donde el ejército de Gedeón persiguió a los madianitas. Fue uno de los pueblos que Jeroboam edificó y fortificó (1 Reyes 12.25).

Aunque no se conoce el lugar exacto, generalmente lo identifican con Tubulet Drahab, las ruinas de la cual denotan que fue un lugar muy fuerte. Muchas veces los enemigos fueron rechazados aquí debido a sus riberas tan escarpadas y el lugar era de una importancia muy estratégica.

Aquí fue donde Jacob luchó toda la noche con un varón, <013222> Génesis 32:22-32.

Fue vencido por Gedeón, <070808> Jueces 8:8-17.

Fue fortificada por Jeroboam, <11225> 1 Reyes 12:25.

Amón

Por su posición y por la relación que tienen con Israel y las peregrinaciones en el desierto parece necesario aquí estudiar cuatro naciones que eran parientes de Israel. La primera es Amón.

Los amonitas eran descendientes de Lot, de modo que eran parientes de los israelitas. Ocupaban el territorio al este del Jordán y el mar Muerto entre los ríos Amón y Jaboc, pero antes de que los hebreos llegasen, parte de las tierras de ellos

les habían sido quitadas por los amorreos, y los heteos también los estaban molestando mucho. Al colonizar Palestina, Israel les ayudó a destruir sus antiguos enemigos. La religión de ellos era muy común entre muchas tribus y consistía de supersticiones muy crueles y degradantes. Su dios principal era Moloc a quien ofrecían sacrificios humanos. <120301>2 Reyes 3:26, 27.

Israel fue advertido en contra de su religión, <032002>Levítico 20:2-5.

Israel debía evitar conflicto con ellos, <050219>Deuteronomio 2:19.

Oprimieron a Israel y fueron vencidos por Jefé, <071101>Jueces 11:1-28.

Trataron cruelmente a Israel (en el tiempo de Saúl y David), 1 Samuel 11; 2 Samuel 10.

Ellos fueron cruelmente tratados, <101226>2 Samuel 12:26-31.

El pueblo mostró bondad hacia David (un fugitivo), <101727>2 Samuel 17:27-29.

Tenían mucha hostilidad hacia Israel, y la mostraron en diferentes maneras y en numerosas ocasiones; atacaron a Israel, 2 Crónicas 20; pagaron tributo a Jotam, <142705>2 Crónicas 27:5; se unieron con los caldeos en contra de Judá, <122402>2 Reyes 24:2.

Se unieron con Sanbalat para oponerse a los judíos, Nehemías 4; mataron a Gedalías <122522>2 Reyes 25:22-26; <244013>Jeremías 40:13—41:4.

Su crueldad fue denunciada por los profetas, <244901>Jeremías 49:1-6; <262128>Ezequiel 21:28-32; <300101>Amós 1:13; <360208>Sofonías 2:8, 9.

Moab

Moab era un distrito al este del mar Muerto, se extendía de la parte del sur del mar Muerto hasta un poco más arriba de su límite septentrional. La frontera oriental era el desierto, por lo tanto bastante irregular. Toda la región era de unos 64 kms. por 80 kms. Es una aldea meseta de 912 metros sobre el nivel del mar y 1.217 metros sobre el nivel del mar Muerto. La meseta está dividida por profundas cañadas o abismos de modo que el canal del río Arnón mide cerca de 520 metros de profundidad, y como 3 kms. de ancho antes de entrar al mar Muerto. Las riberas están tan empinadas que es casi imposible pasar a menos que vaya uno muy arriba hacia el desierto donde esta meseta es fértil, pero le falta agua, de modo que es casi destituido. Había numerosos pueblos y muchas cisternas todavía se ven. También todavía hay buena pastura, pero frecuentes incursiones repentinas por las tribus

convecinas estorban a que haya un crecimiento en la agricultura. El lado occidental de la meseta, visto del otro lado del mar Muerto, parece como una cordillera.

Aquí están los montes Nebo y Pisga que parecen ser iguales (<053401>Deuteronomio 34:1). Uno puede ser la cordillera mientras que el otro es un picacho de las montañas. Ve hacia abajo en el desierto y marca una etapa en la jornada de Israel a Canaán, <042120>Números 21:20.

Los moabitas son descendientes de Lot, el sobrino de Abraham, de modo que eran parientes de los hebreos. En un tiempo no muy bien conocido a nosotros ellos consiguieron posesión de su país por vencer una raza gigante llamada el emim (<050208>Deuteronomio 2:8-11). Después de este relato de los moabitas muy poco se sabe de su origen hasta el tiempo de éxodo, excepto que su país parece haber sido invadido por los amorreos, cuyo rey Sehón conquistó la parte norteña de Moab (<042121>Números 21:21-31). En un período después de las conexiones y eventos mencionados en el Antiguo Testamento, fueron subyugados por los árabes que conquistaron todo el territorio al este del Jordán, hasta Damasco. Después de esto los moabitas perdieron su identidad como nación, confundándose o mezclándose con los árabes.

El dios principal de los moabitas era Quemos, a quien se menciona frecuentemente en el Antiguo Testamento. Era el dios nacional para ellos, así como Moloc lo fue para los amonitas, y parece haber sido adorado por medio de sacrificios humanos (<120301>2 Reyes 3:27). Su idolátrica adoración estaba muy corrompida y las muchas veces que se la combinó con Baal, hizo claro el que como otras naciones, ellos también tuvieron sus baales.

El relato de su origen, <011930>Génesis 19:30-38.

Balac quiso conseguir que Balaam maldijera a Israel, Números 22-24.

Israel sufrió desastre por causa de relaciones ilícitas con los moabitas, Números 25.

Israel pasó su frontera, <050208>Deuteronomio 2:8, 9.

Los moabitas fueron excluidos de la asamblea, <052302>Deuteronomio 23:26.

A Moisés le fueron dadas más revelaciones allí, <052901>Deuteronomio 29:1 sig.; <032646>Levítico 26:46; 27:34.

Pisga fue de donde Moisés vio Canaán y murió, <053248>Deuteronomio 32:48-52; 34:1-8.

Aod libró a Israel de su opresión, <070312>Jueces 3:12-30.

Saúl hiere a Moab, <091447>1 Samuel 14:47.

Los padres de David fueron protegidos allí mientras Saúl lo perseguía, <092203>1 Samuel 22:3, 4.

Moab se unió con Amón en guerra contra Josafat, 2 Crónicas 20.

Fue derrotado por Josafat, 2 Reyes 3.

Los lugares más importantes (45 nombrados) <042102>Números 21:2, 15; 23:3, 4; <060329>Deuteronomio 3:29; <244822>Jeremías 48:22, 24; <231501>Isaías 15:1-5; 16:11; <061319>Josué 13:19.

Discutida en la profecía, <231114>Isaías 11:14; caps. 15-16; 25:10 sig.; Jeremías 48; Ezequiel 25: 8-11; <271141>Daniel 11:41; <300201>Amós 2:1-3.

Edom

El territorio de Edom no es grande como el de los madianitas (o ismaelitas). Se extendía del mar Muerto al golfo de Akaba y, principalmente, al lado este del río Arabah, aunque, sin duda, algo de él estaba en el lado oeste del río. Es una región montañosa, pero hay gran variación en carácter y aspectos, desde altas montañas que alcanzan 1.798 ms. hasta valles bajos y fértiles, donde se sembraba una gran variedad de productos. Por siglos el comercio entre el norte y el sur —entre Babilonia y Siria por un lado y Egipto e India en el otro— pasaba por Edom. Y la nación, debido en parte a este hecho, ganó considerable prominencia.

Los habitantes eran descendientes de Esaú, de quienes se dice que destruyeron a los horeos, quienes moraban allí antes que ellos (<011406>Génesis 14:6; <050222>Deuteronomio 2:22). Por algún tiempo, antes que Israel dejara el desierto, su forma de gobierno se había cambiado de un reino de duques a una monarquía por elección. El rey no dejó que Israel pasase por su país (<042014>Números 20:14 sig.; 21:4), pero porque eran hermanos, a Israel le estaba prohibido aborrecerlos, y la tercera generación de ellos sería admitida a la asamblea del Señor (<052307>Deuteronomio 23:7 sig.). Durante largos años en la historia subsecuente, ellos fueron los enemigos más crueles de Israel.

Saúl, David y Amasías, cada uno a su vez, los derrotó en guerra, y David puso tropas armadas en el país, <091447>1 Samuel 14:47; <100813>2 Samuel 8:13, 14.

Hadad, quien escapó de la matanza hecha por Joab, se fue a Egipto, y después causó trastornos a Salomón, <111114>1 Reyes 11:14-25.

Edom reconoció la supremacía de Judá, ^{<120301>}2 Reyes 3:9; 8:20-22.

Se rebelaron y fueron derrotados, ^{<120301>}2 Reyes 3:20 sig.

Diez mil fueron matados, ^{<121407>}2 Reyes 14:7.

Fueron fuertemente criticados por los profetas, ^{<250421>}Lamentaciones 4:21;
^{<262512>}Ezequiel 25:12; 35:3 sig. Abdías vers. 10 sig.

Madián

La tierra de Madián tomó su nombre de uno de los hijos de Abraham y su esposa Cetura. Con sus hermanos y las familias de ellos y con regalos de Abraham se alejaron de Isaac, hacia la “tierra oriental”, ^{<012506>}Génesis 25:6. no es posible señalar los linderos exactos del país, pero estaba entre Edom y Parán (^{<111118>}1 Reyes 11:18), y en el tiempo de los jueces parece haberse extendido al norte, hacia Galaad (^{<070811>}Jueces 8:11; ^{<043242>}Números 32:42). En vista de que Moisés bajo la dirección divina, fue de allí a Egipto para librar a Israel (^{<020301>}Éxodo 3:1—4:19) concluimos en que se incluía no solo el distrito al este del golfo de Akaba, sino también algo de la parte sur de la península sinaítica, al oeste de ese golfo.

Los habitantes, como se ha dicho, eran descendientes de Abraham y Cetura (^{<012502>}Génesis 25:2). Los nombres madianitas e ismaelitas a veces se usan indistintamente (^{<013725>}Génesis 37:25, 28, 36; ^{<070822>}Jueces 8:22, 24), lo cual apunta a una relación estrecha entre ellos y los descendientes del hijo de Agar. Los hechos relacionados con la circuncisión de los hijos de Moisés (^{<020425>}Éxodo 4:25) es una indicación de que no practicaban ese rito, tal como es verdad casi universalmente entre los árabes de hoy día. La adoración de Jetro a Jehová, cuando llegó a Moisés en el desierto (Éxodo 18), muestra que mientras ellos adoraban a otros dioses creían también en Jehová. Las referencias bíblicas sobre ellos los presentan ahora como comerciantes o mercaderes (^{<013725>}Génesis 37:25 sig., aun listos para entrar en el negocio de esclavos); otra vez como ganaderos y pastores, y también como ladrones y salteadores, todo lo cual está en completa armonía con lo que sabemos que han practicado por muchos siglos las tribus nómadas de árabes. Los hombres usaban adornos al igual que muchos de los nómadas modernos.

La importancia de Madián para nosotros principia con el hecho que Moisés huyó de Egipto hacia allí, se casó con la hija del sacerdote de Madián, y fue enviado de allí a Egipto para hacer su trabajo de liberación (^{<020215>}Éxodo 2:15—4:19).

Los madianitas fueron vencidos por los edomitas bajo Hadad en Moab, ^{<013635>}Génesis 36:35.

Algunas de las peregrinaciones de Israel allí pudieron haber sido dirigidas por Hobab, un madianita, ^{<041029>}Números 10:29-36.

Los madianitas se unieron con Balac para que se pronunciara una maldición sobre Israel, Números 22-24 (especialmente 22:47).

Israel pecó por casarse con ellos, Números 25; 31:2 sig.

Gedeón los derrotó y salvó a Israel después de siete años de opresión, Jueces 6-8; 9:17; ^{<198309>}Salmo 83:9; ^{<230904>}Isaías 9:4; 10:26; ^{<350307>}Habacuc 3:7.

Hadad el edomita y muchos de Israel moraron en Madián, ^{<111114>}1 Reyes 11:14-22.

CUARTA PARTE — DESIERTO DE SINAÍ Y EGIPTO

EL DESIERTO

Territorio

Cualquier estudio de la vida de Israel como nación y, especialmente de los cuarenta años de peregrinación después de haber salido de Egipto y antes de entrar a Canaán, requiere que uno se familiarice con el desierto en donde ellos pasaron estos años. El estudio ha traído a la luz muchos hechos corroborativos que hacen que uno se maraville en la exactitud con la cual la historia bíblica describe la topografía del desierto, sus varias secciones, su abastecimiento de agua y productos naturales.

El desierto debe ser considerado como incluyendo todo aquel territorio entre Egipto y Edom. Es en la forma de una cuña entre el Golfo de Suez y el golfo de Akaba, y se adelgaza hacia el sur a las montañas de granito cerca de Sinaí. Su base al norte es como 281 kms. de largo del este al oeste, y la distancia del norte al sur es como de 402 kms. Esto nos da un área de más de 51.800 kms. cuadrados, que es más de dos veces del tamaño de la tierra prometida a los dos lados del Jordán.

Esta área se compone de cuatro distritos separados. (1) La meseta grande. Esta región incluye como dos terceras partes del territorio entero. Al sur sube a la altura de 914 ó 1.219 ms. y sesga para atrás en el norte hacia los llanos filisteos. Esta meseta se conoce como “el desierto sin vereda”. Aunque hay unos manantiales especialmente cerca de Cades, como un todo está sin agua. En el invierno las lluvias fuertes muchas veces inundan los valles y causan gran destrozo a los árboles y el ganado, y esta agua arrasa también con gente, produciéndoles la muerte. Pero, debido a la superficie tan dura, esta agua pronto se arroja precipitadamente al mar y, para la primavera temprana, los árabes, quienes apacientan sus rebaños en el pasto que se encuentra en unos pocos valles, tienen dificultad en encontrar agua para ellos. (2) La sección arenosa. Bajo la ladera empinada hacia debajo de la meseta hay un terreno como de unos 32 kms. a través de él. Es un llano arenoso rodeado al oeste de lomas de piedra caliza, al este del golfo de Suez y los lagos Amargos. (3) La cordillera de Granito. Esta región sube 2.590 metros arriba del mar y en algunos casos a 1.828 ms. arriba de los valles cercanos. Parte de esta región es la sección mejor regada del desierto y, por lo tanto, la ruta de Egipto a Edom siempre ha pasado por ella. (4) El Arabah o valle ancho, yace entre el mar Rojo y el golfo de Akaba y es de cómo 16 kms. de ancho por 193 kms. de largo. Tomándose como

un todo, es la sección mejor regada en todo el desierto, teniendo muchos manantiales al pie de las montañas a los dos lados. De modo que ella tiene los mejores pastos en todo el territorio.

Hasta donde podemos notar, hay poca diferencia entre las condiciones de ahora y las del tiempo del éxodo. La formación geológica y las lluvias naturales no han cambiado en el desierto desde ese tiempo. A pesar del hecho de que los habitantes árabes han cortado algunos de los árboles de acacia para leña, todavía se encuentran palmeras, tamariscos y acacias en los valles. La topografía del país, como también el lugar donde había agua, hizo más práctico el que Israel fuese por el Sinaí en su camino hacia Cades.

Hay algunos nombres característicos en conexión con el desierto que necesitan ser notados. El estudiante debe siempre tener en mente que estos nombres algunas veces se usan de una manera general para el territorio entero, o la mejor parte, y algunas veces para una sección más limitada. Ellos son:

(1) Shur. Este es claramente un terreno desierto al otro lado del mar Rojo, desde Egipto. En un sentido más restringido parece haber sido el desierto a lo largo de la costa bajo el muro del gran desierto, pero se aplicaba también a todo el territorio entre Egipto y Palestina. Unos pasajes bíblicos harán más clara su posición. (A) en el camino de Palestina a Shur, donde el Señor apareció a Agar cuando ella estaba huyendo de Sara, antes de que Ismael naciese y él hizo un pacto con ella, ^{<011607>}Génesis 16:7-14. (b) Abraham moró entre Cades y Shur en Gerar, ^{<012001>}Génesis 20:1. (c) Los ismaelitas habitaban entre Shur y Havila opuesto a Egipto en el camino a Asiria, ^{<012518>}Génesis 25:18. (d) Israel entró a Shur cuando salieron de Egipto y este territorio tenía una distancia de por lo menos tres días de jornada, ^{<021522>}Éxodo 15:22. (e) Lo mismo como Etam, ^{<021320>}Éxodo 13:20; ^{<043308>}Números 33:8. (f) Saúl hirió a los amalecitas hasta Shur, ^{<091507>}1 Samuel 15:7 sig. (g) Los amalecitas vivían en el camino a Shur, tal como se indica por la invasión repentina de David a Siclag, 1 Sam 27:8.

(2) Parán. Este nombre se usa en un sentido muy amplio para todo el territorio desde Cades hasta Sinaí, o para todo el territorio del desierto, ^{<012121>}Génesis 21:21; ^{<063301>}Deuteronomio 33:1; ^{<092501>}1 Samuel 25:1; ^{<111118>}1 Reyes 11:18; ^{<350303>}Habacuc 3:3.

(3) Sin. El desierto de Sin es una faja de tierra blanca y yesosa al oeste del Sinaí y que se extiende hasta el golfo de Suez. ^{<021601>}Éxodo 16:1; 17:1; ^{<043311>}Números 33:11, 12; algunos de los campamentos se mencionan aquí, pero ninguno puede ser identificado.

(4) Zin. Este era el territorio al oeste de Parán y cerca de Cades, y al oeste del monte Seir, ^{<041326>}Números 13:26; 20:1; 27:14; 34:3, 4; ^{<053251>}Deuteronomio 32:51; ^{<061501>}Josué 15:1, 3.

Monte Sinaí – Horeb

Horeb significa terreno baldío seco y Sinaí parece que viene de la idea de una brillantez o resplandor y significa un “relumbre”. Horeb a veces es considerado como una entera cordillera de montañas y Sinaí como uno de sus picos prominentes. Está situado en la parte sur de la península sinaítica en la vecindad de Edom. Los dos nombres, Horeb y Sinaí, se usan en forma intercambiable, siendo Horeb el más común en Deuteronomio, y Sinaí en los otros libros del Pentateuco. La montaña sagrada no se puede señalar con exacta certidumbre, pero probablemente era una de las estribaciones sudoestes del monte Seir. Aquí sucedió uno de los más importantes eventos en toda la historia humana y no es sorprendente el que la Biblia se refiera a este lugar tantas veces. Solamente unas cuantas referencias se pueden dar.

En la vecindad del monte Seir, ^{<053302>}Deuteronomio 33:2; ^{<070501>}Jueces 5:1-5.

Aquí Moisés cuidaba los rebaños de Jetro, y vio a Dios en la zarza ardiendo, Éxodo 3, 4.

Moisés guió a Israel al Sinaí donde la ley fue dada por Dios. Éxodo 19-40, el libro de Levítico y mucho de Deuteronomio.

Israel se despojó de ornamentos allí y Moisés salió fuera del campamento e intercedió por ellos, ^{<023306>}Éxodo 33:6.

Moisés apeló allí a Hobab, su cuñado, para que acompañara a Israel, ^{<041029>}Números 10:29-32.

Después de acampar allí como un año, Israel fue a Cades, una jornada de once días, ^{<050102>}Deuteronomio 1:2-19.

Elías huyó de la ira de Jezabel a Horeb y tuvo una visión de Dios, ^{<111908>}1 Reyes 19:8-18.

Algunas otras referencias, ^{<070505>}Jueces 5:5; ^{<196808>}Salmo 68:8; y ^{<480424>}Gálatas 4:24 sig.; ^{<581218>}Hebreos 12:18 sig. donde Sinaí se usa como simbólico de la ley.

Cades

Comúnmente es llamado Cades-barnea. Posiblemente significa “el lugar santo del desierto de peregrinación”. Es el sitio de muchos eventos importantes en la historia bíblica. Fue el punto más lejano que Israel alcanzó en el camino directo a Canaán. Su sitio no puede ser probado exactamente, pero toda la información que tenemos muestra un lugar que ahora se llama Ain-gadis, situado cerca de 96 kms. al sudoeste del mar Muerto y cerca de Sabá. Es una región extensa rodeada de colinas, bañada por algunos manantiales espléndidos y a unos 11 días de jornada o como 241 ó 257 kms. desde Horeb, ^{<050101>}Deuteronomio 1:1, 19. Otros informes de la Biblia que nos ayudan a localizarlo son: que Quedarlaomer y sus confederados hirieron a los amorreos y amalecitas allí, ^{<011401>}Génesis 14:1-7; y que el pozo donde Agar se paró cuando huyó de la ira de Sara y el ángel le habló, estaba entre Cades y Bered, ^{<011614>}Génesis 16:14; y Abraham moró entre Cades y Shur después de la destrucción de Sodoma y Gomorra, ^{<012001>}Génesis 20:1; que estaba en el lindero al sur del territorio asignado a las tribus cuando ellos habitaron en Canaán, ^{<061503>}Josué 15:3; ^{<264719>}Ezequiel 47:19; 48:28; que estaba “en la extremidad del país de Edom”, ^{<042016>}Números 20:16; ^{<050102>}Deuteronomio 1:2; que estaba en el desierto de Zin, ^{<042001>}Números 20:1; 33:36, 37.

Fue un importante campamento de Israel y está conectado tanto con él, que se justifica el creer que aquí Israel hizo su cuartel general durante los 38 años, desde que enviaron a los espías hasta que el pueblo entró en Canaán.

De aquí fueron enviados los espías, Israel pecó y Dios los castigó, Números 13, 14; 32:8; ^{<050923>}Deuteronomio 9:23.

La rebelión de Coré, la murmuración de la gente, el retoñar de la vara de Aarón, Números 16, 17 (no muy cierto que fue aquí).

La muerte de María, el pecado de Moisés, a Israel le es negado pasar por Edom, ^{<042001>}Números 20:1-21; 27:14; ^{<053251>}Deuteronomio 32:51; ^{<264719>}Ezequiel 47:19; 48:28.

Caleb recuenta sus acciones como espía, ^{<061406>}Josué 14:6-15 (vv. 6-7).

En la frontera sur de Judá, ^{<061503>}Josué 15:3; ^{<264719>}Ezequiel 47:19.

Jafté mandó un mensaje al rey de Amón y lo venció, Jueces 10 y 11.

Mencionado por David, ^{<192808>}Salmo 28:8.

Otros lugares

Otros lugares deben mencionarse:

- (1) Mara. Este fue el primer campamento de Israel después de dejar el mar Rojo (<021523>Éxodo 15:23; <043308>Números 33:8 sig.). El nombre se deriva del hecho de que las aguas eran amargas y fueron hechas dulces por un árbol que Moisés echó en ellas. El nombre vino a ser simbólico de cualquier experiencia o condición infeliz o amarga como en el caso de Noemí, <080120>Rut 1:20.
- (2) Elim. Aquí había doce manantiales o fuentes excelentes y setenta palmeras. Fue el segundo campamento de Israel después de cruzar el mar Rojo (<021527>Éxodo 15:27). El sitio tradicional está como a 101 kms. del Suez, en Vadi Ghurundal.
- (3) Refidim. Este es uno de los lugares de acampar de Israel, en algún lugar entre el desierto de Sin y Sinaí (<021701>Éxodo 17:1, 8; 19:2; <043314>Números 33:14). Es un gran contraste con Elim porque ahí no había agua. Este hecho condujo al milagro notable de Moisés, cuando le pegó a la roca, y abrió una fuente de agua para la nación. Aquí a Moisés se le unió su familia y Jetro su suegro, quien al oír de las maravillas de Dios hechas por Moisés salió de Madián para encontrarlo (Éxodo 18). Aquí Moisés, con la ayuda de Josué, Aarón y Hur, derrotó a los amalecitas (<021708>Éxodo 17:8-15).

También se podría mencionar a Tabera, donde el fuego de Jehová se encendió en el campamento, y las codornices fueron enviadas, <041101>Números 11:1-3, 31, y Hazerot, donde María se volvió leprosa, <041135>Números 11:35; 12:1-6.

El Mar Rojo y el Canal de Suez

El mar Rojo se aplica a todo el mar que es de 2.173 kms. de largo y que en un lugar mide 321 kms. de ancho; pero se usa con referencia especial a la parte del norte, que solamente se menciona en la Biblia, y a los dos golfos, el de Suez y el de Akabah, que están cerca de la península sinaítica, y aun más especialmente al golfo de Suez. En tiempos anteriores el mar Rojo se conectaba con el mar Mediterráneo por la extensión que ahora es el golfo de Suez. El canal de Suez ahora atraviesa este mar y se lo cruza por barco en la juntura del ferrocarril al ir y venir de Gosén al distrito del desierto. Israel se relaciona considerablemente con este mar, especialmente respecto a la manera milagrosa como ellos lo cruzaron.

Salomón edificó una marina (a la cabeza del golfo de Akabah), <110926>1 Reyes 9:26-28.

Otras referencias, ^{<12248>}1 Reyes 22:48; ^{<120820>}2 Reyes 8:20; 14:22; ^{<142036>}2 Crónicas 20:36.

Israel cruzó el mar Rojo, ^{<021401>}Éxodo 14:1—15:21.

EGIPTO

Territorio

En algún tiempo en su historia, Egipto extendió su dominio sobre casi todo el mundo civilizado aun llegando a Siria y hasta el río Éufrates. Pero Egipto, propiamente, era un país al noroeste de África, que se extendía desde el mar Mediterráneo a la primera catarata del Nilo de Assuán, como a 966 kms. Está rodeado al este por Arabia y el mar Rojo y al oeste por el gran desierto. La parte habitada de Egipto está a los lados del río Nilo, el cual se ensancha gradualmente de unos cuantos kilómetros en el sur hasta casi 161 kms. en el norte. Se divide en el alto Egipto, con Tebas, una ciudad de gran magnificencia, como su capital; y el bajo Egipto con Menfis como la capital. La Biblia se interesa en la parte del bajo Egipto.

Es una tierra de maravillas y se la ha llamado la dádiva del Nilo. Su fertilidad se debe completamente a la inundación anual del Nilo, causada esta por las lluvias que caen en los países tropicales donde el río nace. El clima del país es el más extraño que hay en el mundo. En Egipto no hay lluvias, es regado solamente por el Nilo en su inundación anual. Esto no solamente da agua, sino que cada año hace un depósito fluvial que mantiene la tierra fértil. La tierra, aunque nunca se le dé descanso y más bien muchas veces se la maltrata con métodos pobres de cultivo, nunca es menos fértil ni se necesita de ningún método artificial para renovar el suelo. El estado del Nilo, más que la temperatura, es el que determina los tiempos y la regularidad de su crecimiento, así como también la cantidad exacta de su desbordamiento es uno de los fenómenos más extraordinarios en el mundo. En el alto Egipto el desbordamiento del río alcanza a 12 metros; en Tebas, 11 metros; en el Cairo 8 metros, y en la desembocadura como 2 metros. Esta disminución se puede explicar por la evaporación, absorción y el uso del agua para riego y por el hecho de que no llueve y que por 2.414 kms. no tiene tributarios. Esto también explica el hecho de que el río es más grande a 3.214 kms. río arriba, en su desembocadura. El crecimiento llega al centro del delta como a fines de junio, y alcanza su máximo como a fines de septiembre. Empieza a disminuir a mediados de octubre, y la tierra regada está seca para fines de noviembre; entonces se hace la siembra y las cosechas se quedan verdes hasta el fin de febrero. Marzo es el tiempo de las cosechas. Así es que todas las sazones se gobiernan por el estado del Nilo

Historia

Según los registros de las Escrituras o de los monumentos más antiguos que hay, Egipto aparece ante nosotros como un país completamente formado. Entre más retrocedemos en el tiempo, hallamos que el desarrollo y la organización del país son más perfectos. Podemos, no obstante, hacer un bosquejo de varios aspectos de su historia y adquirir algún conocimiento provechoso de él. La cronología es un asunto muy incierto, y hay algunos que hacen retroceder el período auténtico a 5702 a.de J.C. Otros, sin embargo, lo llevan solamente hasta el año 3150 a. de J.C. Las siguientes divisiones nos ayudarán en nuestro estudio:

- 1. *La Edad Prehistórica.*** Este período se extiende a un pasado remoto cuando el valle desierto del Nilo recibía suficientes depósitos de su inundación como para mantener a una población. No podemos estar seguros del origen de estos primeros pobladores, pero la poca información que los arqueólogos nos han podido dar muestra que en una edad temprana ellos habían hecho un gran avance en la civilización y las artes. Hilados y tejidos, artesanía en madera, el uso de cobre, oro y plata, y una clase superior de cerámica, todo ello da testimonio de su desarrollo espléndido. Heliópolis, u On eran probablemente el centro de su gobierno.
- 2. *El Imperio Antiguo.*** (dinastías 1-14). Del período no conocido, o prehistórico, hasta 2100 a. de J.C., e incluyendo las primeras catorce primeras dinastías. Desde muy al principio hallamos los elementos del arte de escribir. Durante el período de la cuarta dinastía se encontró una gran pirámide, la que ha sido llamada “la más eminente y la más exacta construcción que el mundo jamás ha visto”. Las estatuas de este período parecen como si tuvieran vida, más que las de cualquier época posterior.
- 3. *El Imperio Medio o Hikso.*** (dinastías 15-17). De 2100 a. de J.C. hasta cerca de 1600 a. de J.C. e incluyendo las dinastías 15, 16 y 17. durante la primera parte de esta era Abraham emigró de Ur de los Caldeos y durante la última parte de ella los hebreos entraron en Egipto.
- 4. *El Nuevo Imperio.*** (dinastías 18-24). Del Imperio Medio, 1600 a. de J.C. a 940 a. de J.C., incluyendo las dinastías 18 al 24. En este período se edificaron templos inmensos en Luxor y Karnak, y también se construyeron las más excelentes de las tumbas de los reyes. Esto nos impresiona respecto al esplendor regio de aquella época.
- 5. *El Imperio Posterior.*** (dinastías 25-30) Del Nuevo Imperio hasta el tiempo del imperio grecorromano, 940 a. de J.C. Hasta 350 a. de J.C., e incluyendo las

dinastías 25 al 30. Este fue un período de gran cambio e incertidumbre, en que el poder del país nunca fue muy estable.

6. Egipto Moderno. Del imperio grecorromano, 350 a. de J.C., hasta el tiempo presente. Aquí hay un período de 2.317 años. Comenzó con el gobierno de los griegos y romanos y vio el dominio de los coptos, la edad del mundo de los árabes, el poder de Mesopotamia, la supremacía de los turcos y, todavía más tarde, la dirección general de la influencia europea.

Después de la Primera Guerra Mundial, el nacionalismo militante egipcio, incorporado en el Partido Wafd, creció. Diferencias entre los poderosos wafdistas y el trono dominaban el período. Durante la Segunda Guerra Mundial, Cairo era el cuartel militar del cercano oriente para las fuerzas británicas. Después de la guerra, el 14 de mayo de 1948, Israel fue hecho un estado independiente, a pesar de las fuertes objeciones de parte de Egipto, y en ese mismo día una guerra árabe-israelí empezó. Las fuerzas egipcias sufrieron serios reveses y después de nueve meses se firmó un armisticio.

En 1952 mediante una revuelta militar fue derrocado el rey Farouk I, y el coronel Gamal Abdel Nasser al fin de ella tomó cargo del gobierno. Para 1954 ya había una república con el general Mohamed Naquib como presidente y Nasser como vicepresidente. Uno de sus primeros actos en 1956 fue la nacionalización del canal de Suez, acto que precipitó una invasión por Israel. Los ingleses y los franceses tuvieron que intervenir con fuerza militar, pero Inglaterra y Francia tuvieron que ordenar el cese de fuego antes de que terminara el año. Esto se debió a un ultimátum de Rusia y porque los Estados Unidos de América se pusieron renuentes a provocar a Rusia más, apoyando de ese modo sus acciones. Bajo órdenes de las Naciones Unidas, Israel al fin sacó sus tropas de la Faja de Gaza y del Golfo de Akabah, que eran las áreas que había tomado.

En febrero de 1958, Egipto y Siria se unieron para constituirse en un solo país, con el nombre de República Unida Árabe, con un presidente, una bandera, un parlamento y un ejército unido. Egipto dominó la unión desde el principio, y Siria, después de que su ejército se rebeló, salió de la República Unida Árabe en 1961 y se hizo un estado independiente. En 1967 hubo guerra otra vez contra Israel, por parte de las naciones árabes; Egipto, Siria, Jordania, Líbano y Saudi Arabia. Nuevamente Israel venció a las naciones árabes y Egipto perdió el territorio de Gaza.

Egipto tiene ahora una población de 29.000.000 habitantes. Su capital es Cairo con una población de 3.518.200. Otras ciudades son Alejandría, con 1.587.000

habitantes. Puerto Said con 256.000, y Suez, con 219.000. Se habla el árabe y el inglés.

El Gobierno y la Religión

Como ya ha sido indicado, el país estaba dividido en Bajo Egipto y Alto Egipto. Estaba también dividido en 44 departamentos; 22 en Alto Egipto y 22 en Bajo Egipto. Cada uno de estos departamentos tenía un gobierno municipal aparte de un monarca o gobernador-teniente. Además de estos había gobernadores de ciudades y templos, escribas, jueces y otros funcionarios. El número de estas divisiones variaba mucho. En algunos tiempos variaba más y en otros tiempos había menos de 44. pero tales divisiones se extienden al menos hasta la cuarta dinastía.

La religión tenía mucho que ver con toda la vida de los egipcios. Todos sus grandes templos, las pirámides, y la esfinge, así como también otras cosas, muestran que la religión era la causa motivadora de todas sus grandes proezas. Su religión era una clase de filosofía que dividía los varios atributos de la deidad entre los diferentes dioses del Panteón. Cada uno de los departamentos y las ciudades principales tenía un grupo familiar de dioses, que consistía de una deidad-padre, una esposa, una hermana y un hermano. En general había tres grupos de dioses. El primer grupo contenía siete (o nueve); el segundo doce; el tercero un número no conocido. Todos sus dioses tenían pasiones y afectos humanos. Algunos existían por sí mismos; algunos procedían de un padre, mientras que otros nacían solamente de una madre, y aun otros eran los hijos de dioses más grandes. Ellos creían en la trasmigración de las almas. Adoraban a algún representante de cada planeta o casa material. La deidad que se adoraba universalmente era Osiris y su esposa Isis. Se dice que Osiris fue el primer rey de Egipto y eso, entonces, podría haber sido una forma de culto a sus antepasados.

Abraham fue a Egipto por causa de un hambre, ^{<011210>}Génesis 12:10-20. Ismael, el primer hijo que le nació a Abraham, era hijo de Agar, una egipcia, ^{<011601>}Génesis 16:1. (Vea muchas otras citas bíblicas sobre Ismael.)

Ismael se casó con una egipcia, ^{<012121>}Génesis 21:21, de modo que su madre, siendo egipcia, los ismaelitas eran tres cuartas partes egipcios.

José fue vendido a los ismaelitas, llevado a Egipto y vendido por esclavo a un oficial egipcio, ^{<013703>}Génesis 37:38; 39:1.

Jacob y su familia sufriendo de una gran hambre en Canaán, se establecieron en Egipto bajo el cuidado de José, Génesis 45-50.

La opresión de Israel en Egipto fue profetizada, ^{<011513>}Génesis 15:13; ^{<440706>}Hechos 7:6; la historia de ella se halla en Éxodo 1, 2.

La liberación o rescate de Egipto, Éxodo 1, 2.

Hadad, siendo niño, huyó de David, de Edom a Egipto; se casó con la hermana de la reina de Egipto y volvió como rey de Edom y enemigo de Salomón, ^{<111114>}1 Reyes 11:14-22.

Jeroboam huyó a Egipto y permaneció allí hasta la muerte de Salomón, ^{<111126>}1 Reyes 11:26-40; después volvió y vino a ser rey sobre las diez tribus en Siquem, ^{<111225>}1 Reyes 12:25 sig.

Sirac, rey de Egipto, invadió a Judá y la subyugó, ^{<111425>}1 Reyes 14:25, 26; ^{<141201>}2 Crónicas 12:1-9.

Zera, rey de Egipto, invadió sin buen éxito a Judá, ^{<141409>}2 Crónicas 14:9; 16:8.

Oseas, rey de Israel, y Ezequías, rey de Judá, buscaron la ayuda de los reyes de Egipto en contra de Asiria, ^{<121704>}2 Reyes 17:4; 19:9.

Necao, rey de Egipto, mató a Josías, ^{<122329>}2 Reyes 23:29, 30; ^{<143520>}2 Crónicas 35:20-24.

Un remanente de judíos, huyó a la frontera de Egipto y allí se estableció, ^{<122525>}2 Reyes 25:25, 26; Jeremías 42-44.

El infante Jesús fue allí para escapar de ser matado por Herodes, ^{<400213>}Mateo 2:13-23.

Gosén (lugar de pasto)

Gosén es de importancia especial para nosotros porque fue el hogar de los israelitas durante su estancia en Egipto. Estaba en el lado oriental del Nilo y se extendía del Mediterráneo al mar Rojo; contenía 2.331 kms.² de tierras aluviales, llanas y ricas. Era una sección excelente de Egipto y estaba admirablemente adaptada para hatos y rebaños de Israel y era amplio como para dar lugar al crecimiento maravilloso de los israelitas. El Nilo los separaba del resto de Egipto y lo hizo ser un pueblo separado. Es todavía un distrito hermoso y productivo, separado de Arabia por el canal de Suez. Es, por tanto, la provincia extrema hacia Canaán y parece haber estado cerca del palacio de Faraón de José. La aparente facilidad con que Moisés iba y venía de Israel a Faraón, a algunos los ha llevado a pensar que el rey vivía allí. Menfis era la capital, pero los primeros faraones podrían haber tenido palacios allí, y Ramsés II, el

faraón del tiempo de Moisés, podría haber vivido allí parte del tiempo, pues Gosén es llamado “la tierra de Ramesés” (<014711> Génesis 47:11). Podría él haber vivido allí durante el tiempo de las cosechas.

José prometió Gosén a sus hermanos, <014510> Génesis 45:10.

Israel entró a Gosén y José los encontró e instituyó allí, <014628> Génesis 46:28-34.

A petición suya, Gosén le fue asignado por hogar a Israel, <014701> Génesis 47:1-12.

Israel prosperó y se multiplicó grandemente allí. <014727> Génesis 47:27.

Jacob fue llevado de allí a Canaán para ser sepultado, <015001> Génesis 50:1-14 (vea v. 8).

Dios no permitió las plagas allí como las permitió en el resto de Egipto, <020802> Éxodo 8:22; 9:26.

Los hijos de Israel vivieron allí por 430 años, <021240> Éxodo 12:40, 41, <480317> Gálatas 3:17.

Israel salió de Gosén (Raemsés) a Sucot donde fueron librados de Faraón, <021237> Éxodo 12:37; <043303> Números 33:3, 5.

Cairo (en árabe significa ciudad victoriosa)

Cairo es una de las ciudades más nuevas en Egipto. Fue fundada por los musulmanes en 638 d. de J.C. Originalmente estaba rodeada por un gran muro que encerraba 28.328 hectáreas. Es la capital de Egipto moderno, situada en la ribera oriental del Nilo, a 209 kms. al sudeste de Alejandría. Fue edificada porque Menfis, que era la capital cuando ellos ganaron el poder, tenía una religión ajena y era reprensible a los musulmanes.

Cairo tiene ahora una población de 3.518.200 habitantes. La ciudad está dividida de tal manera que cada grupo religioso, como los turcos, los judíos y los cristianos tienen su propia sección separada de la sección contigua por medio de puertas fuertes al final de las calles. Estas puertas se cierran en la noche y son guardadas por un portero quien abre la puerta cuando uno desea entrar.

Desde otro punto de vista, Cairo está compuesta de dos secciones — el antiguo y el nuevo Cairo. El Cairo antiguo es oriental en su plan y construcción. Las calles son angostas y torcidas y los edificios son irregulares y sin atracción. Aquí están los bazares, algunos de los cuales tienen abastecimiento de buenas y ricas mercancías; la mayoría de ellos, sin embargo, son sucios. El Cairo nuevo, que ahora constituye la

mitad de la ciudad, ha estado bajo la influencia de Europa en general, y de Inglaterra en particular, y es enteramente moderno. Tiene todas las conveniencias modernas como gas y electricidad.

Como ciudad tiene muchas atracciones. Es notable por sus mezquitas mahometanas de las cuales hay más de 200. Hubiera más, si no fuera por el hecho de que las autoridades civiles le prohíben a cualquiera la construcción de una mezquita, si no hay la provisión de una donación para su mantenimiento perpetuo. Creyendo que su mansión en el cielo será igual a su mezquita aquí en la tierra, a cada musulmán le gustaría edificar una mezquita; y en Cairo algunos han gastado cantidades fabulosas de dinero edificando tales edificios. La más costosa y más hermosa de todas ellas es la gran mezquita de alabastro de Alí. Es como muchos otros edificios de su belleza, que fueron construidos mediante el robo a los templos y a las pirámides, un sacrificio para Egipto y el mundo.

Otras atracciones son la Ciudadela, desde donde se contempla toda la ciudad, y que, originalmente, estaba circundada por un muro; las tumbas de los califas, un poco afuera de los muros, que son edificios grandes e imponentes, representativos de las formas más hermosas de la arquitectura árabe; hermosos jardines públicos, que consisten en huertos de naranjas, palmeras y viñas; y el museo, donde están alojadas muchas antigüedades de Egipto. Mucho de lo que hay allí se remonta al tiempo de los faraones y, probablemente, hasta el tiempo del diluvio. Aquí se pueden ver los cuerpos momificados de 35 reyes, reinas, príncipes y sumos sacerdotes como Ramsés II, de quien se supone era el opresor de Israel.

Cairo es también importante para los turistas y los estudiantes, porque de aquí como centro uno sale para aprender de las más grandes pirámides, y de la más grande esfinge, y también de las ruinas de ciudades antiguas tales como On en Heliópolis y Menfis. Por razón de las conexiones de ferrocarril es también un centro adecuado desde el cual se puede visitar Luxor y Tebas en el sur o Alejandría en el norte, o los campos verdes de Gosén.

En Cairo tenemos también un gran centro de aprendizaje. Hay educación popular, y hay muchos estudiantes en los colegios del gobierno y en las universidades nacionales. Hay escuelas de comercio, de leyes, de industria, de artes y una escuela militar. También hay una gran universidad mahometana con una facultad de 600 profesores y más de 15.00 estudiantes. Esto hace a Cairo muy importante como una ciudad mahometana. Si Meca es el corazón y Constantinopla el brazo fuerte y derecho, Cairo es, verdaderamente, el cerebro de la religión musulmana. Los presbiterianos tienen allí un colegio, una universidad y escuelas para internos, y

establecimiento de imprentas, a los cuales asisten especialmente los ricos y los de las clases gobernantes.

La parte moderna o europea de Cairo tiene bulevares bien alumbrados, calles con muchas tiendas y oficinas modernas y muchos hogares hermosos y hoteles. Tanto europeos como prósperos egipcios viven en esta parte de la ciudad. Las oficinas de gobierno también están aquí. Cairo es un centro industrial, de aviación y ferrocarrilero. Sus manufacturas principales son tejidos, relojes, artículos de metal, trabajos de oro y plata, y aceite de flores. Cairo importa pieles y marfil de Sudán; chales o mantones de la India y tabaco de Turquía. La ciudad también tiene un comercio grande en mercancías de manufactura, que se mandan al África, y que proceden de las fábricas en Europa y América.

En las calles de Cairo se oyen hablar muchas lenguas. La gente de Cairo incluye egipcios, árabes, nubianos, turcos, sudaneses y representantes de cada raza que hay en Europa. Los muchachos venden periódicos impresos en árabe, francés, griego, italiano e inglés.

Heliópolis u On, un suburbio de Cairo

Heliópolis significa “una ciudad de sol”, mientras que On, el nombre cóptico, significa “la luz del sol”. Como estos nombres lo significan, Heliópolis era un gran centro de la adoración al sol. Esta ciudad antigua, una vez muy famosa, con sus templos grandes construidos para esta adoración extraña, casi ha desaparecido. Dos obeliscos conocidos como las agujas de Cleopatra, de más de 3.500 años de edad, fueron trasladados primeramente a Alejandría, pero ahora uno está en la ribera del río Támesis cerca de Londres, y el otro está en el Parque Central de la ciudad de Nueva York. Un obelisco llamado la aguja de Faraón, edificado hace 4.000 años y de 20 metros de alto, está todavía allí como un centinela viejo y fiel, guardando el polvo de esta ciudad que una vez fue una ciudad famosa, como su única marca de grandeza. Estos obeliscos estaban conectados con su adoración al sol y se suponía que representaba sus rayos brillantes.

La historia de On es muy oscura, pero no hay duda de su importancia política y religiosa. Probablemente fuera fundada por la primera dinastía como su capital. Aparece en las historias de algunos de sus dioses y diosas egipcios, estaba fortificada por un gran muro y en la historia de Egipto se la menciona prominentemente en conexión con la rebelión contra Asurbanipal. Ha sido abandonada desde la invasión persa de 525 a. de J.C. El sitio es ahora campos en parte cultivados y “La Hilera de Millonarios en Cairo”, donde en una sección de 8

kms.² hay casas hermosas y costosas que a uno le recuerda de algún suburbio rico en una ciudad americana.

Aquí estaba una gran universidad, el cuartel general de sabiduría y de entendimiento de los egipcios, especialmente para la preparación del sacerdocio. Hombres como Platón, Pitágoras, Euclides, Solón y Tales fueron allí para aprender a los pies del sacerdote de Heliópolis. Esto nos da una idea de la vida intelectual y del conocimiento que había en esos principios de los tiempos históricos. Fue aquí, con toda probabilidad. Donde José gobernó como ministro principal de Egipto. Sin duda que aquí recibió Moisés su educación, siendo instruido en toda la sabiduría de los egipcios (Hechos7:22). Cerca de aquí, en el extremo del puente a través del río, entre On y Cairo, se cree que los padres de Moisés lo escondieron en el río Nilo, donde fue hallado por la hija del Faraón. En algún lugar de esta región la tradición dice que José y María vivieron mientras estaban en Egipto, para salvar al Salvador infante de la mano cruel de Herodes.

Los incidentes y las referencias de las Escrituras no son muchos, pero son de considerable importancia cuando se piensa en el alcance que tuvieron las acciones conectadas con este lugar.

El suegro de José, un egipcio, era el sacerdote de On y su esposa le dio a luz dos hijos antes que hubiera el hambre, ^{<014145>}Génesis 41:45, 50.

Jeremías se refirió a este lugar con el nombre de Bet-semes, la cual debía ser destruida, ^{<244613>}Jeremías 46:13.

Su conquista fue declarada por Ezequiel bajo el nombre de Avén, ^{<263017>}Ezequiel 30:17.

Se piensa que era una de las cinco ciudades mencionadas por Isaías, ^{<231918>}Isaías 19:18.

Menfis o Nof

El nombre parece significar “la estación buena”. Está situada en la ribera oeste del Nilo como a unos 32 kms. río arriba de Cairo. No sabemos su edad, pero sin duda pertenecía al tiempo de Tebas y Heliópolis. Había cerca de Menfis un cementerio de mucha grandeza, que tenía la reputación de haber sido el lugar de la sepultura de Osiris, quien tradicionalmente es conocido como el primer rey de Egipto, y de su esposa Isis.

Estos dos, representando como lo hacían el semidios y la diosa de la luna, se dice que eran los únicos adorados por los egipcios. Entre los muchos templos y santuarios de Menfis había uno primoroso edificado a ellos. Aquí también estaba el enorme y costoso templo de Apis, el toro sagrado, el más alto de todos sus dioses animales. Era atendido por una compañía de sacerdotes y le daban de comer avena perfumada, que le llevaban en un platón de oro.

Menfis era la capital de Egipto en el tiempo de Abraham, Jacob, José y Moisés. Moisés fue criado allí en el palacio del Faraón. Aquí vino para suplicar la liberación de Israel. Continuó floreciendo hasta la liberación por Cambises, el hijo mayor de Ciro, rey de Persia, 525 a. de J.C., pero cesó de ser la ciudad principal después que Alejandro el Grande edificó Alejandría y clausuró su comercio internacional.

Al presente no hay mucho que ver allí. Las ruinas están muy hondas. Más de 200 esfinges han sido halladas en y alrededor de la ciudad, y han sido removidas, la mayor parte de ellas a un museo. La mayor parte del territorio, que una vez estaba ocupado por la ciudad, ahora está cubierto por un huerto de palmeras. En medio de este huerto yace todavía una estatua inmensa de Ramsés II, tan grande en tamaño y peso que prohíbe su remoción. Su cementerio antiguo es el más importante de Egipto.

Hay pocas referencias en la Escritura concerniente a Menfis, porque comúnmente está incluido en las referencias acerca de Egipto. Los siguientes pasajes se refieren a él, o lo incluyen: ^{<231913>} Isaías 19:13; ^{<240216>} Jeremías 2:16; 44:1; 46:14, 19; 29, 30 (especialmente 30:13, 16); ^{<280906>} Oseas 9:6. Se puede referir a él bajo uno u otro de sus nombres, pero las palabras de los profetas predijeron su condición presente.

Alejandría

La ciudad de Alejandría en Egipto fue fundada por Alejandro el Grande, 332 a. de J.C. Estaba situada en la costa cerca de la desembocadura del tributario oeste del Nilo y está cerca de 209 Kms. al norte de Cairo. Fue planeada en la forma de un paralelogramo y cerca del centro la cruzaban dos calles principales que hacían una intersección a ángulos derechos. Columnatas grandes y hermosas adornaban a lo largo de estas calles que tenían una anchura de 61 ms. Más tarde en su historia el nivel de todas sus calles fue levantado, pero todas las calles fueron colocadas arriba de las viejas y todavía quedaban a ángulos derechos. La mayor parte del espacio debajo de las casas era ocupado por cisternas subterráneas, que tenían la capacidad de abastecer con agua a la ciudad por un año. En los días de su prosperidad se dice que había 300.000 ciudadanos libres, lo cual indicaría que había mucha más gente. No es improbable que había un millón de habitantes allí. Enfrente de la ciudad, en la

isla de Faros, había un faro famoso, con el nombre de esta isla, y considerado como una de las siete maravillas del mundo.

Después de la muerte de Alejandro el Grande, los tolomeos residieron allí y la hicieron, después de Roma y Antioquía, la más magnífica ciudad de la antigüedad. No solo llegó a ser el centro principal de erudición y literatura griegas, pero a causa de su ubicación en el punto de unión entre el oriente y el occidente, pronto vino a ser también el centro de todo el comercio del mundo. Esta supremacía comercial fue posible gracias a sus puertos tan vastos, en los que se podían acomodar enormes armadas y flotas de barcos de comercio.

Desde 30 a. de J.C., cuando cayó en las manos de los romanos. Alejandría ha tenido una historia variada. La tradición dice que Marcos estableció una iglesia allí. Era el lugar de una escuela catequística o teológica donde Clemente y Orígenes enseñaron la religión cristiana en contra de la filosofía gnóstica, y donde Atanasio, “el padre de la ortodoxia”, defendió las doctrinas verdaderas de la deidad de Cristo. Había una lucha casi continua y a veces sangrienta entre el paganismo y el cristianismo hasta 389 d. de J.C., cuando Serapion, o el templo de Serapis, fue capturado por los cristianos y convertido en un templo cristiano. Habiendo quedado destruida esta sede de teología y enseñanza paganas, el poder del paganismo en la ciudad fue deshecho y ella vino a ser el centro de la teología y de una influencia cristianas hasta que fue capturada por los árabes en 638 d de J.C. De este tiempo en adelante empezó a declinar, al principio lentamente y después más rápidamente y, para 1800 d. de J.C., tenía solamente unos 5 mil o 6 mil habitantes.

También fue célebre por su gran biblioteca y su escuela de medicina. Faros ya no es una isla, sino una península unida a la tierra firme. Las arenas traídas al mar Mediterráneo por el río Nilo han llenado completamente el canal que una vez llenaba la isla de Alejandría.

La península de Faros y las partes occidentales de la Alejandría vieja componen la sección musulmana de la ciudad. Esta sección tiene una muchedumbre de habitantes y es sucia. Las secciones orientales donde viven los europeos son más modernas.

Alejandría tiene dos puntos ahora que lo hacen ser un puerto principal del Mediterráneo. Grandes cantidades de algodón, frijol, arroz, y trigo son exportadas a otros países. Los artículos importados son principalmente de manufactura.

Mencionamos que en 1800 Alejandría solamente tenía 5 ó 6 mil habitantes, pero bajo Mehemt Alí la prosperidad fue renovada. La ciudad era una base naval de los

ingleses hasta 1947, fecha en que los ingleses desocuparon la Ciudadela Ras el Tin. Ahora tiene 1.497.062 habitantes.

Apenas se menciona en la Biblia.

Los alejandrinos se opusieron a Esteban, ^{<44069>}Hechos 6:9.

Apolos nació aquí, ^{<441824>}Hechos 18:24.

Pablo viajó de Mira en una nave de Alejandría, ^{<442706>}Hechos 27:6.

También cuando él salió de Malta, ^{<442811>}Hechos 28:11.

QUINTA PARTE — ASIA

LAS ISLAS CERCANAS

Chipre (Cipro)

El estudio de la isla de Chipre está incluido aquí porque está más cerca de la costa de Asia. Está entre el ángulo formado por las costas de Cilicia y Siria, cerca de 97 kms. de la costa de Asia y 74 kms. de Cilicia. Su longitud más grande es de 225 kms. y su anchura más grande es de 197 kms. Asia Menor se puede ver desde la ribera del norte, y desde su ribera del este uno puede ver las montañas del Líbano. En el Antiguo Testamento se llama Quitim.

Chipre fue dotado ricamente por la naturaleza. Fue famosa por sus frutas y flores. Producía vino y aceite y maíz suficiente para su propia gente. Había abundancia de sal, alumbre, yeso, mica, etcétera; piedras preciosas como ágata, jaspe, amatista, diamantes y cuarzo. Había una riqueza inmensa en las minas de las cuales sacaban plata, cobre, hierro y otros minerales. Bosques frondosos cubrían casi toda la isla, especialmente el ciprés y una buena cantidad de cedro. Estos bosques suplían de madera a varias naciones para la construcción de sus naves. Sus recursos naturales, especialmente cobre y madera, le daban extensas relaciones comerciales, y su proximidad a las costas de Siria y Cicilia, como también su posición en la ruta entre Asia Menor y Egipto, tuvieron mucho que ver con su historia y civilización.

Bernabé era nativo de Chipre, ^{<440436>}Hechos 4:36.

Los cristianos, huyendo de la persecución en Jerusalén, predicaron allí.

Los chipriotas predicaron a los griegos en Antioquía, ^{<441120>}Hechos 11:20.

Pablo y Bernabé fueron allí; ^{<441304>}Hechos 13:4.

Bernabé y Marcos visitaron otra vez allí, ^{<441539>}Hechos 15:39.

Salamina (Pacífico)

Salamina era un pueblo en la costa de Chipre. Tenía un buen puerto y era el pueblo con más gente y el más floreciente en la isla durante los períodos helénico y romano. Su población era mezclada, y tenía ambos elementos: griego y fenicio. Era famosa por sus minas de cobre y también era conocida por su fruta excelente, su lino, su vino y su miel de abejas.

La tradición conecta su comienzo con un flechero griego, cuyo hogar era la isla de Salamina a cierta distancia de la costa ática. Estuvo bajo el dominio griego y persa hasta 295 a. de J.C., y entonces bajo los tolomeos hasta su incorporación en el Imperio Romano (58 a. de J.C.).

Bernabé y Pablo, acompañados por Juan Marcos, salieron de Antioquía en Siria en su primer viaje misionero, y llegaron a Salamina. Allí predicaron el evangelio en las sinagogas judías (note el plural en esta implicación), ^{<441305>}Hechos 13:5. Ninguna indicación se da en cuanto a la duración de su visita, o el éxito de sus labores. Pronto pasaron adelante “por toda la isla” (^{<441306>}Hechos 13:6). Pablo no volvió a Salamina, pero Bernabé sin duda fue allí en su segundo viaje misionero (^{<441538>}Hechos 15:38). Era el hogar de Bernabé, y la tradición nos dice que fue martirizado allí en el reinado de Nerón, en el lugar que está marcado por el monasterio que lleva su nombre.

En 116 d. de J.C. los judíos en Chipre se levantaron en revuelta, hicieron matanza de 240.000 griegos y romanos. Adriano subyugó la rebelión con suma rigidez. Esta matanza casi despobló a Salamina, y su destrucción después fue consumada por terremotos en 332 y 342 d. de J.C. Fue reedificada en una escala menor (337-361 d. de J.C.), bajo el nombre de Constancia por su edificador Constantino II, y vino a ser la sede metropolitana de la isla. En 647 fue destruida por los sarracenos. Ahora se llama Famagusta donde muchas viejas ruinas se pueden ver, como cisternas, columnas, etcétera. La población ahora es 34.774 habitantes.

Pafos

Pafos era el nombre de dos pueblos en la extremidad sudoeste de Chipre. El antiguo Pafos está como a kilómetro y medio del mar, en la ribera izquierda del río Diarrizo. El nuevo Pafos está sobre la costa como a 16 kms. al noroeste de la antigua ciudad. Originalmente era el puerto del pueblo antiguo, y fue fundado, según la tradición, por Agapenor de Arcadia. Tenía un buen puerto, siempre presagiando prosperidad, y también tenía varios templos ricos. Bajo el imperio romano fue reedificado, habiendo sido destruido por un terremoto, y llegó a ser la capital administrativa de la isla, y la sede del gobernador.

La secta local de la diosa griega Afrodita (Venus) es la cosa principal que uno debe recordar de esta ciudad o pueblo. Su adoración era sensual en carácter y equivalía a la deificación de la lujuria.

Después del tiempo de Pablo muy poco se sabe del lugar o de la iglesia de allí; solamente que la tradición dice que Tíquico, uno de los compañeros de Pablo, fue

matado allí. Es famoso por los restos del templo de Venus que están cerca. Hay ruinas extensas, incluyendo las de edificios públicos, casas privadas, muros de la ciudad, catacumbas y rompeolas del puerto. Pero las ruinas son todas del período romano. La ciudad cuenta con 9.083 habitantes hoy y se llama Pafos.

Después de visitar Salamina y atravesar toda la isla, como 161 kms. de largo, Bernabé, Pablo y Marcos llegaron a Pafos. Pablo y Bernabé fueron allí de Salamina, ^{<41306>}Hechos 13:6.

Elimas, el mago, fue herido con ceguera, y Sergio Paulo, el procónsul, fue convertido, ^{<41307>}Hechos 13:7-12.

Pablo zarpó de allí a Perge de Panfilia, ^{<41313>}Hechos 13:13.

Bernabé y Marcos pudieron haber revisitado a Pafos, ^{<41539>}Hechos 15:39.

Mar Egeo

Este es el nombre antiguo para el golfo que está entre Asia Menor y Grecia, el cual es llamado ahora archipiélago, que significa “Mar principal”. Los griegos usaron como su mar principal el mar Egeo. Ahora el término se aplica a una expansión grande de agua, en donde hay un gran número de islas. El término se usa a veces incorrectamente respecto a las islas mismas. Este mar fue nombrado por Egeo, un rey tradicional de Atenas. Viajando por este mar uno ve y a veces se para en lugares tales como Samotracia, Asón, Mitilene, Quio, Gnido, Rodas, Pátara y Mira. Pablo arribó a algunos de ellos en sus viajes.

Mileto, como a 48 kms. de Éfeso, donde los ancianos de Éfeso se encontraron con Pablo y recibieron su mensaje de despedida, ^{<42017>}Hechos 20:17-38.

Patmos

Patmos también está en el mar Egeo, y es una isla que estuvo gobernada por Turquía hasta 1912, cuando Italia la tomó como resultado de la Guerra Metropolitana, y fue dada formalmente a Italia por el Pacto de Lausanne en 1923, y después de la Guerra Mundial II fue dada a Grecia. Tiene 76 kms. de largo y 10 de ancho en la costa del norte, en su mayor parte es rocosa y sin árboles y alcanza una altura de 244 ms. Tiene un buen puerto y quedan aun algunas ruinas, y especialmente grandes muros de albañilería gigantesca. Un famoso monasterio, San Cristóbulos, fundado en 1088 d. de J.C. queda todavía y también una escuela asistida por estudiantes de todas partes del archipiélago. Tiene ahora una población de cerca de 4.000 habitantes, y la mayor parte de ellos son griegos. En los tiempos

romanos era uno de los lugares a donde Roma mandaba desterrados. El apóstol Juan fue desterrado allí por Domiciano, como en el año 95 d. de J.C. y al visitante le es señalada todavía la cueva donde se dice él recibió las visiones dadas a él en el libro de Apocalipsis, ^{<660109>} Apocalipsis 1:9.

LAS CIUDADES EN EL CONTINENTE

Tarso

Tarso era la ciudad principal y la capital de Cilicia, la porción sudoeste de Asia Menor. Estaba edificada en las dos riberas del río Cidno, en medio de un llano fértil y aluvial, cerca de 16 ó 19 kms. de la costa del mar. Él río era navegable para barcos livianos. Cleopatra, en 38 a. de J.C., pudo navegar hasta el mismo centro de la ciudad. Justiniano (527-565) abrió un canal al este de la ciudad para protegerla de las inundaciones, y el río más tarde cambió de curso a este cauce. Estaba situado en un importante camino de Tarso al este.

Acerca del origen y de la historia temprana de esta ciudad no sabemos mucho. Algunas leyendas atribuyen su establecimiento a los asirios, mientras que otros le dan un origen griego o semi-griego. Las crónicas históricas más antiguas retroceden hasta Salmanasar (850 a. de J.C.), y en ellas aparece registrada entre las ciudades tomadas por él. Esto indica claramente que la ciudad era oriental antes de que fuese griega. Fue saqueada por Ciro en 401 a. de J.C. y entonces cayó en manos de los persas hasta que Alejandro la capturó en 333 a. de J.C. Su guardia de avance la salvó de la destrucción de los persas, quienes ya le habían puesto fuego. Más tarde estuvo bajo el mando de los seléucidas de Antioquía y después de la batalla de Magnesia (190 a. de J.C.) vino a ser una provincia fronteriza. En 171 a. de J.C. ganó un buen grado de autonomía, pero en 104 a. de J.C. vino a ser parte de una provincia romana y fue hecha la capital de la provincia ensanchada bajo la reorganización de Pompeyo en 64-63 a. de J.C. Se hizo del lado de César en contra de Pompeyo en 47 a. de J.C. y, por consiguiente, por algún tiempo era llamada Juliópolis.

Es bajo el gobierno de Augusto (31 a. de J.C.), quien la hizo una ciudad libre, que nuestro conocimiento de Tarso viene a ser amplio y exacto. Aquí tenemos mucha información concerniente a la vida universitaria y cómo los nativos llegaron a ser tan amantes de aprender. Llegó a ser tan notable por la filosofía y las letras que ganó un lugar al lado de Alejandría y Atenas. La llamada constitución tarciana data de cerca de 15-10 a. de J.C., y aunque había mucha crítica respecto a muchas de las

instituciones y maneras de Tarso, había una alabanza especial en cuanto a la seriedad con que las mujeres se vestían en público.

Al través de distintas situaciones siguió como capital provincial hasta que fue tomada por los árabes en el siglo séptimo, y por tres siglos fue una de sus capitales más importantes. Desde entonces ha estado bajo los siguientes gobiernos: los turcos, los cruzados, Armenia, los sultanes de Egipto y otra vez los turcos, quienes la han tenido desde la mitad del siglo XVI.

El pueblo moderno se llama Tarsous o Tersus, reteniendo así su nombre antiguo. Tiene una población mixta de unos 50.310 habitantes. Es el lugar más importante de Asia Menor sudeste, y exporta un buen número de productos: maíz, algodón, lana, pelo de cabra, pieles, cera y cobre. Pocos indicios de su grandeza permanecen. Uno es una estructura grande de un templo grecorromano, conocido localmente como la tumba de Sardanápolo.

Pablo nació aquí en Tarso (^{<44203>}Hechos 22:3) y era ciudadano de este pueblo (^{<440911>}Hechos 9:11; 21:39).

El padre de Pablo era un ciudadano antes de él (^{<44218>}Hechos 22:18).

Derbe

Derbe era una ciudad en el rincón sudeste extremo del llano de Licaonia. Se le menciona por primera vez en los tiempos romanos, y como la sede de Antípater, quien agasajó a Cicerón, el orador romano y gobernador de Cilicia. Era la última ciudad en territorio distintivamente en el camino que va al oriente, de modo que aquí se colectaban los derechos anuales.

Las ruinas son principalmente de períodos romanos y bizantinos recientes, pero cerámica de una fecha más temprana ha sido hallada en este sitio, ahora reconocido como la aldea de Gudelisim. Una inscripción asienta la construcción de un edificio por dos arquitectos de Listra. Una línea de piedras de linderos está cerca. Se le menciona varias veces en los registros de los primeros concilios eclesiásticos y claramente era importante en la vida del cristianismo primitivo.

Pablo y Bernabé llegaron allí de Listra, ^{<44120>}Hechos 14:20, 21.

Pablo la visitó otra vez en su segundo viaje misionero, ^{<441601>}Hechos 16:1.

Gayo, uno de los que acompañaron a Pablo en su viaje a Jerusalén, era de Derbe, ^{<442004>}Hechos 20:4.

Listra

Listra era una bien situada ciudad de Licaonia como a 24 ó 32 Kms. de Iconio. Su importancia se debía a que Augusto la había hecho una colonia romana, y por eso vino a ser un centro de educación e iluminación. No se sabe mucho acerca de ella y nada completamente de su historia más temprana. Su población consistía de licaonios, griegos, judíos y el grupo local de soldados romanos que formaban la guarnición de la colonia. Adoraban a muchos dioses y especialmente eran adoradores de la naturaleza. Este hecho afectó toda la terminología que Pablo usó cuando les habló.

Este lugar fue visitado por Pablo tres veces (<41406>Hechos 14:6, 21; 16:1), y probablemente una cuarta vez (<41823>Hechos 18:23).

Aquí fue el hogar de Timoteo, quien fue circuncidado y viajó con Pablo, <41601>Hechos 16:1-3.

Pablo sanó a un hombre cojo. La gente procuró adorarles (a Pablo y a Bernabé) y después matarlos, <41408>Hechos 14:8-20.

Pablo mencionó sus sufrimientos tenidos allí, <50310>2 Timoteo 3:10, 11.

Iconio

Iconio se encontraba en la parte oeste de un llano extenso en la meseta central de Asia Menor. Estaba cerca de la frontera de Frigia y Licaonia y se dice por algunos que está en una provincia y por otros, que está en otra. El sitio está cerca de 29 a 32 kms. casi al norte de Listra. Siempre ha sido el centro principal para todo el llano licaonio. Ahora se llama Konya y tiene una población de 122.704 habitantes.

Fue visitada por Pablo en su primera y segunda jornadas (<41401>Hechos 14:1-6), y probablemente también en su tercera (<41823>Hechos 18:23).

Sus persecuciones allí son mencionadas, <50311>2 Timoteo 3:11.

Algunos de Iconio siguieron con Pablo a Listra (<41419>Hechos 14:19).

Antioquia de Pisidia

Esta ciudad fue fundada por Seluco Nicator (301-280 a. de J.C.), y nombrada por su padre Antíoco; está situada en una posición fuerte, en una meseta, cerca del río Antios. Asentada sobre un terreno grande, que pertenecía a los sacerdotes de la

religión nativa, dominaba una de las grandes carreteras al oriente. No hay evidencia de que existiera aquí anteriormente una ciudad griega.

Colonos seléucidas eran griegos, judíos y frigios (<441314>Hechos 13:14, 50). Los romanos la hicieron una ciudad libre cerca de 189 a. de J.C., de modo que cesó de pagar tributo a los reyes seléucidas. Vino a ser parte de la provincia de Galacia en 39 a. de J.C. y fue hecha una colonia romana un poco antes de 6 a. de J.C. Pronto llegó a ser la capital de la parte sur de Galacia, y la principal de una serie de colonias militares.

Ha habido una disputa sobre si está situada en Frigia o Pisidia. Parece que en <441906>Hechos 19:6, y 18:23 favorece a Pisidia. Fue completamente latina hasta el siglo 3, cuando se revivió el griego. Fue romanizada más que cualquiera otra ciudad en el distrito.

Pablo predicó allí dos sábados en su primer viaje, <441314>Hechos 13:14-52.

Por causa de la oposición fomentada por los hombres de Listra, los misioneros la dejaron, <441419>Hechos 14:19-21.

Puede ser que Pablo la haya visitado en su segundo y tercer viajes misioneros, <441606>Hechos 16:6; 18:23.

Persecuciones se mencionan allí, <50311>2 Timoteo 3:11.

Perge

Perge era una ciudad importante en la antigua provincia de Panfilia, situada a 19 kms. al noroeste de Atalia en el río Cestris, el cual en tiempos antiguos era navegable de modo que barcos pequeños del mar podían alcanzar la ciudad. Es muy antigua, algunos de los muros que todavía existen se remontan hasta los reyes seléucidas en el tercer siglo a. de J.C. Su sistema monetario independiente y, por tanto, su importancia como una metrópoli continuó hasta el siglo segundo a. de J.C. hasta 286 d. de J.C. Sus muros y sus torres muestran que tenía una forma cuadrangular. Dos calles anchas que se cruzaban dividían la ciudad en cuatro partes. El centro de las calles eran canales que fluían agua, frecuentemente cruzados por puentes mientras que los lados de las calles estaban cubiertos de pórticos. Las ruinas de un teatro grande, un estadio, baños y tumbas dan amplia evidencia de su grandeza anterior.

Fue visitada por Pablo y Bernabé en su primer viaje misionero, <441313>Hechos 13:13.

Pablo probablemente predicó allí dos años más tarde. ^{<41:42>}Hechos 14:24, 25.

Atalia

Una ciudad en la costa del sur de Asia Menor en la antigua Panfilia. Estaba sobre la playa de una terraza plana de piedra caliza de 36 metros y medio de altura. Era el puerto de entrada de Egipto y Siria al interior de Asia Menor. No vino a ser prominente como centro cristiano muy temprano. Partes de los muros y torres antiguos que protegían el puerto todavía son evidentes. El pueblo moderno está parte dentro y parte fuera de los muros. La entrada arcada y un acueducto se ven aun en el día de hoy.

Ricos jardines ahora la rodean y ella exporta granos, algodón, raíces de regaliz y otras pocas cosas.

Pablo y Bernabé pasaron por aquí en su primer viaje misionero, ^{<41:42>}Hechos 14:25.

Hierápolis

Tal como su nombre implica, Hierápolis era considerada una ciudad santa. No obstante, también era considerada como la fortaleza de Satanás, por razón de un hoyo profundo del cual salían vapores venenosos que aun mataban aves que volaban sobre él. Desde muy al principio llegó a ser una fortaleza cristiana y varios cristianos fueron martirizados allí. Durante el período romano se hizo una metrópoli y continuó existiendo hasta la edad Media. Sus ruinas son entre las que están mejor preservadas en Asia Menor. Fácilmente uno puede trazar el muro, el templo, varias iglesias, el gimnasio, el arco triunfal, los baños y el teatro más perfecto en toda la región. Hay muchas tumbas fuera de la ciudad. El nombre presente es Menbideh.

Este lugar se menciona en ^{<104:13>}Colosenses 4:13.

Laodicea

Laodicea era una ciudad de Asia Menor, situada en el valle Lico, en la provincia de Frigia. Fue fundada por Antíoco II (261-246 a. de J.C.) de Siria que la nombró por su esposa Laodike, y quien la pobló con sirios y judíos de Babilonia. Estaba situada en la gran carretera en la unión de varios puntos, pero era de poca importancia hasta que la provincia de Asia fue formada en 190 a. de J.C. Entonces se hizo prominente por la fina lana negra y el polvo frigiaco para los ojos (vea ^{<60:18>}Apocalipsis 3:18). Había allí un templo pagano como también una escuela de medicina.

En el año 60 d. de J.C. la ciudad fue destruida por un terremoto. Los ciudadanos rechazaron la ayuda que les fue ofrecida, y ellos mismos reedificaron la ciudad (vea

<60317> Apocalipsis 3:17). Era una ciudad de grandes riquezas y extensivas transacciones bancarias (vea <60318> Apocalipsis 3:18). Poco se sabe del primer cristiano allí. Laodicea tenía tempranamente una sede de un obispado, y el obispo Sagaris fue asesinado en 166 d. de J.C. En 1071 la ciudad fue tomada por los turcos. Fue recobrada por los cristianos en 1119, y en siglo 13 finalmente cayó en manos de los turcos.

Las ruinas ahora se llaman Eski Hissar, o castillo viejo, yacen cerca del moderno Gonjelli donde pasa el ferrocarril, y por mucho tiempo ha servido como cantera para material de construcción. Uno de los teatros romanos está en buen estado de preservación. Puede uno todavía ver el estadio, un peristilo, el acueducto que traía el agua, un sifón invertido de pipas de piedra, una gran necrópolis, y las ruinas de tres iglesias cristianas primitivas.

Parece que Epafras estableció una iglesia aquí con Marcos y Timoteo, Colosenses 1.8.

La carta a los Colosenses iba a ser leída allí, <510416> Colosenses 4:16.

Cristo en una carta condenó su frialdad, suficiencia propia y presunción, <60314> Apocalipsis 3:14-22 (<60111> Apocalipsis 1:11).

Colosas

Colosas era una ciudad en Frigia situada en el río Lycus cerca de donde entra el famoso río Meandes. Estaba cerca de 161 kms. al oeste de Éfeso en la gran carretera que iba de Éfeso al valle de Éufrates. Su historia se asocia principalmente con otras dos ciudades: Hierápolis, cerca de 21 kms. de allí, y Laodicea como a unos 16 kms. de distancia. En una fecha temprana era de demasiada importancia siendo mencionada por Heródoto y Jenofonte. Fue un buen lugar para el ejército de Jerjes donde podía parar y hallar provisiones en 481 a. de J.C. y Ciro el menor en 401 a. de J.C., pero en el tiempo de Pablo era de muy poca importancia. Muchos judíos vivían allí y el lugar era famoso por un artículo peculiar de lana, probablemente de color púrpura.

Durante los siglos 7 y 8 el lugar fue invadido por los sarracenos. En el siglo 12 la iglesia fue destruida por los turcos y la ciudad desapareció. Las ruinas de la iglesia, los cimientos de piedra de un teatro grande y una necrópolis con piedras de una forma curiosa, todavía existen. Durante la Edad Media el lugar se llamaba Chonae y ahora Chonas.

En religión la iglesia primitiva se hizo muy relajada. Por un lado ellos daban gusto a sus apetitos corporales y carnales sin restricción, sin admitir responsabilidad por sus acciones. Por el otro lado se castigaban por varias prácticas ascéticas en la esperanza de salvar el cuerpo, el cual pensaban ellos que era impío. Su adoración era en particular una adoración de ángeles, con Miguel como la deidad principal, y que protegía la ciudad. Esta condición religiosa hizo que Pablo escribiese la carta a los Colosenses (⁵¹⁰²¹⁸ Colosenses 2:18).

La iglesia fue fundada aquí por Epafras, trabajando bajo la dirección de Pablo (“por nosotros” o “a favor de nosotros”), ⁵¹⁰¹⁰⁶ Colosenses 1:6, 7; 4:12, 13.

Parece que Pablo nunca visitó este lugar (⁵¹⁰¹⁰⁷ Colosenses 1:7; 2:1).

Él se mantenía informado acerca de la condición de la iglesia (⁵¹⁰¹⁰³ Colosenses 1:3, 4, 9; 2:1).

Él aprobó su trabajo y disciplina (⁵¹⁰¹⁰⁵ Colosenses 1:5-7, 23; 2:5-7; 4:12, 13).

Filadelfia (Amor Fraternal)

Filadelfia era una ciudad de Lidia antigua en Asia Menor en el río Cógamus cerca de 169 kms. de Esmirna y estaba situada en una terraza a 198 ms. sobre el nivel del mar. Durante su historia ha tenido varios nombres. Una vez se llamaba Decápolis porque era considerada una de las “diez ciudades del llano”. Durante el reinado de Vespasiano se conocía por Flavia, mientras que su nombre moderno es Alasehir, que podría haber significado “ciudad de dios”; pero, más probablemente, era un nombre dado por el color rojo de la tierra. Por causa de sus templos magníficos y de otros edificios públicos, a veces era llamada “Atenas Pequeña”. Filadelfia pronto vino a ser un centro comercial importante y rico, y retuvo su importancia hasta fines del período bizantino.

Durante el reinado de Tiberio fue destruida por un terremoto, pero pronto fue reedificada. Federico Barbarroja entró en ella mientras dirigía su cruzada en 1190. De 1306 a 1324 fue sitiada por los turcos, pero mantuvo su independencia hasta 1300, cuando fue tomada por las fuerzas combinadas de los turcos y los bizantinos. En 1403 Tamerlán la capturó, y se dice que él edificó un muro alrededor de ella con los cadáveres de sus víctimas. Muchos judíos vivían allí y mantenían una sinagoga.

El cristianismo pronto halló un lugar en la ciudad y es todavía una ciudad cristiana; tiene 13.923 personas, y una cuarta parte es griega con un obispado allí. La presente ciudad es conocida por su gran fábrica de regaliz y es de interés para los

turistas porque los muros antiguos y el castillo, y los cimientos de una antigua iglesia todavía se ven.

Una de las siete iglesias de Asia a la cual Jesús dirigió la palabra, <660307> Apocalipsis 3:7-13.

Sardis

Sardis está como a 80 kms. y medio al norte de Esmirna y era importante por ser la residencia de Cresos. Era un sitio de gran belleza, y una de las ciudades más viejas e importantes del Asia Menor, y hasta 549 a. de J.C. la capital del reino de Lidia. Estaba en la ladera del norte del monte Tímolus, y su acrópolis ocupaba una de las estribaciones del monte. Un río a su base hacía a la ciudad casi inexpugnable. La acrópolis fue escalada en dos ocasiones, en 549 a. de J.C. y 218 a. de J.C. por un soldado medo y un cretense, respectivamente (vea <660302> Apocalipsis 3:2 sig.). Los sátrapas persas moraban en Sardis. La ciudad fue quemada por los ionios en 501 a. de J.C., pero pronto fue reedificada. En 334 a. de J.C. se rindió a Alejandro, quien le dio su independencia, pero 12 años más tarde fue tomada por Antígono. Pasó a los seléucidas en 301 a. de J.C. y se libró otra vez en 190 a. de J.C. Fue destruida por un terremoto en 17 d. de J.C., y nunca se recobró completamente (vea <660302> Apocalipsis 3:2). Durante la era cristiana temprana era el hogar de un obispo. En los siglos 11 y 14 fue capturada por los sarracenos y fue completamente destruida por el cruel Tamerlán en 1402.

Entre las ruinas ahora está una pequeña aldea llamada Sert, una corrupción del nombre antiguo. El monte de la acrópolis es de 289 metros y medio de altura y los muros triples todavía la rodean. Dos de las muchas columnas del antes famoso templo de Sybele todavía quedan en pie. Las ruinas de una necrópolis han sido excavadas y de las cuales se han obtenido tres mil reliquias. Se supone que aquí se originó el método de teñir lana, y también muy temprano empezaron a usar monedas de oro y plata. Las referencias en la Biblia a este lugar se encuentran en <660316> Apocalipsis 3:16. Algunas cosas en esta iglesia fueron condenadas y unas son encomendadas.

Esmirna (Mirra)

Esmirna es una antigua ciudad en la costa occidental del Asia Menor, en la desembocadura de un golfo, que alcanza 48 kms. hacia el interior y que le dio un buen puerto. Fue fundada por Teseo (1312 a. de J.C.), nombrada por su esposa y poblada por los asiáticos conocidos como lelagos y parece haber sido tomada de ellos por los griegos eolios cerca de 1100 a. de J.C. Fue hecha miembro de la

confederación eólica en 688 a. de J.C. y fue tomada por los lidios bajo la jefatura del rey de Sardis en 627 a. de J.C. Lisímaco (301-281) la reedificó en un sitio nuevo y la cercó, después de lo cual vino a ser un gran centro comercial. Fue una de las ciudades más brillantes de toda Asia Menor durante los tiempos romanos. Las calles eran anchas y pavimentadas. Tenía escuelas de ciencia y medicina, muchos edificios hermosos, y un teatro con capacidad para 20.000 personas. En tiempos primitivos del cristianismo vino a ser un centro cristiano y la sede de un obispado.

Jesús escribió una carta a ella, <del 66028> Apocalipsis 2:8-11.

Policarpo, el obispo de Esmirna, llegó a ser mártir y su sepulcro todavía es señalado. La ciudad sufrió grandemente por terremotos en 178-80 d. de J.C. Durante la Edad Media fue el escenario de muchas luchas, la más feroz de las cuales fue dirigida por Timur en contra de los cristianos. Hizo una torre de 1.000 cabezas de sus víctimas. Esmirna fue la última de las ciudades cristianas en mantenerse firme contra los mahometanos, pero cayó bajo los turcos en 1424.

El nombre moderno para Esmirna es Izmir, tiene una población de 370.293, es un puerto turco y un centro de comercio en la costa oriental del mar Egeo. Está como a 322 kms. al sudoeste de Estambul. La ciudad exporta cromo, mineral, tabaco, frutas secas, algodón y aceite de olivas. Izmir es la capital de Izmir vilayet, o provincia.

Desde el siglo séptimo antes de Cristo la ciudad ha sido gobernada por muchas gentes; los griegos, los romanos, los turcos, los mongoles, y otra vez los turcos. Desde 1424, con excepción de un período breve después de la primera guerra, Izmir ha estado bajo el dominio de los turcos.

La ciudad moderna está como a 4 kms. del sitio viejo. Todavía hay señales de su gloria antigua, especialmente, de la albañilería. Es la ciudad más grande de Asia Menor. Tiene varias mezquitas. El clima es ideal.

Tiatira – Castillo de Tia

Tiatira era la ciudad más rica de Asia Menor, situada en el río Lycus en la parte norte de Lidia como a 43 kms. al noroeste del Sardis, y a 90 kms. al noroeste de Esmirna. Una vez se llamaba Pelopea y Euhippis. Su historia temprana no se sabe muy bien, pero fue fundada por Seleucus Nicator (300-281 a. de J.C.). Por razón de que no estaba en el camino principal nunca llegó a ser una metrópoli, pero era un centro importante de comercio para el valle Lycus. Originalmente era considerada como una ciudad santa, porque aquí estaba el templo del antiguo dios sol, Tyrimnos.

Otro templo estaba dedicado a Sambethe, y en este santuario había una profetisa que algunos pensaban representaba a la Jezabel de ^{<60220>}Apocalipsis 2:20.

La ciudad era famosa por sus gremios comerciales. Cada arte u oficio comercial estaba bien organizado y cada artesano pertenecía a uno de ellos. Estos gremios eran bien poderosos, especialmente los de los calderos y tintoreros. Estaban estrechamente conectados con las varias religiones del país y guardaban muchos ayunos inmorales y se entregaban a otras prácticas que eran contrarias al cristianismo, de modo que a los cristianos no se le permitía pertenecer a ellos.

Tiatira ahora es representada por el pueblo de Ak-hisar que significa “Castillo blanco”. Tiene una población de 40.000 habitantes, y pertenece a Turquía. Se pueden ver todavía las ruinas de un antiguo templo pagano.

Es posible que Pablo haya visitado allí, ^{<41910>}Hechos 19:10.

Lidia, la vendedora de púrpura y la primera persona convertida en Europa, era de allí, ^{<41614>}Hechos 16:14.

Apocalipsis se refiere a este lugar, ^{<60111>}Apocalipsis 1:11; 2:18-28.

Éfeso

Éfeso era una ciudad de las provincias romanas de Asia, cerca de la desembocadura del río Cayster, y como a 5 kms. costa arriba. La isla de Samos está al lado opuesto. Era fácilmente accesible tanto por tierra como por mar, por causa de los buenos caminos y un buen puerto. Su localidad era propicia para su desarrollo religioso, político y comercial, y era una gran oportunidad misionera en el tiempo de Pablo. El clima era muy bueno, y el terreno era extraordinariamente fértil.

Una tradición griega da a Éfeso una historia larga, bajo varios nombres antes de que llegara a ser una ciudad de Grecia. Otra tradición dice que fue fundada por los griegos, bajo un príncipe de Atenas. De todos modos la civilización griega gradualmente prevaleció. En el período histórico temprano era una de la confederación de doce ciudades jónicas. En 560 a. de J.C. cayó en manos de los lidios, solamente para ser tomada tres años más tarde por los persas. Por mucho tiempo los griegos y los persas se disputaban su posesión y, finalmente, Alejandro la tomó. Lisímaco, heredándola, le dio el nombre de Arsino, de su segunda esposa. Más tarde entró al Imperio Romano como una parte de la provincia de Asia Menor. Éfeso y Pérgamo eran las ciudades rivales de la provincia. Éfeso era más accesible, el centro comercial y el hogar de Diana, la diosa del país, rica y bien situada. Siete veces el templo de Diana había sido destruido por fuego y siete veces lo habían

reedificado, y siempre en una escala más grande. Era uno de los edificios más notables de todo el mundo, de 130 ms. por 67 ms., el techo era sostenido por un bosque de 127 columnas de 18 ms. de alto, todas hechas de mármol brillante; duraron 220 años en edificar el edificio. Vino a dominar tierras y pesqueras; y sus sacerdotes eran banqueros de grandes rentas públicas. El templo también vino a ser una clase de museo y galería de arte, y también una ciudad de refugio. Empleaba un gentío innumerable aparte de los sacerdotes y las sacerdotisas, entre ellos un gran grupo de artesanos para manufacturar imágenes de la diosa Diana, o altares para vender a los extranjeros que visitaban. Aquí estaba la estatua de Diana, el cuerpo de la cual estaba cubierto de hileras de muchos pechos, mostrando la creencia de ellos de que ella daba fertilidad a la tierra y sostenía toda la vida.

Cerca de las ruinas antiguas hoy está la aldea de Ayasaluk. Las ruinas abarcan el acueducto, los muros caídos de la ciudad, lo que dicen es la iglesia de San Juan, los baños, la fortaleza turca (o la prisión de Pablo), y el teatro enorme, escenario del motín en el tiempo de Pablo. Se ha descubierto que el muro de la ciudad tiene una longitud de 11 kms. Y que encierra 416 hectáreas. El espesor era de más de 3 ms. y tenía una torre de más de 30 ms. Las seis puertas originales están marcadas por montículos de desechos.

Después de Roma, Éfeso fue la ciudad más importante que Pablo visitó. Siendo el centro de su trabajo en Asia por el cual fueron fundadas todas las iglesias de Asia y, especialmente, aquellas a las que Jesús mandó los mensajes del Apocalipsis (Apocalipsis 2-3), ha sido llamada la tercera capital del cristianismo. Jerusalén, el lugar de nacimiento y poder, era la primera, y Antioquía, el centro de trabajo misionero, fue la segunda capital.

El apóstol Pablo está relacionado con Éfeso antes de su destierro a Patmos. El templo de Diana finalmente fue destruido en 262 d. de J. C. y nunca más fue reedificado. En 341 un concilio eclesiástico se tuvo en Éfeso. La ciudad poco a poco perdió su importancia, y disminuyó en población. En 1308 los turcos la tomaron, y deportaron o mataron a sus habitantes.

Las referencias en las Escrituras concernientes a Éfeso y al trabajo allí son muchas; algunas tienen que ver con las experiencias de Pablo y algunas con la condición de la iglesia allí. Se ha dicho que la carta de Pablo a los Efesios contiene la verdad más profunda revelada a los hombres; la estancia larga de Pablo allí lo pudo haber preparado para oír y comprender tal revelación.

Pablo visitó allí en su segundo viaje misionero, ^{<41819>} Hechos 18:19-21.

Apolos predicó allí, <41824> Hechos 18:24; 19:1

Pablo pasó tres años allí en su tercer viaje, Hechos 19-20 (vea <42031> Hechos 20:31). Muchos diferentes tópicos aquí –diferentes lugares donde Pablo predicó, los hijos de Esceva, la quemada de los libros del mago, Demetrio y los demás, el discurso de los ancianos, hombres que fueron rebautizados.

Pablo luchó con “bestias de Éfeso”, <461502> 1 Corintios 15:29-34.

Timoteo fue dejado aquí, <540103> 1 Timoteo 1:3, 4.

La bondad de Onesíforo, <550116> 2 Timoteo 1:16.

Jesús mandó una carta a la iglesia, <660201> Apocalipsis 2:1-7.

Pablo escribió una carta a ellos, el libro de Efesios.

Pérgamo

Pérgamo era una ciudad de Misia, situada en un valle como a 24 kms. del mar, y a 5 kms. del río Casio, dos tributarios que parece fluían por la ciudad o al lado de ella. La ciudad original, la acrópolis, los templos y los teatros de la ciudad posterior estaban sobre un monte entre estos tributarios. Su importancia y poder se notan en el hecho de que tan temprano como 420 a. de J.C. acuñaron sus propias monedas. Los primitivos pobladores fueron descendientes de los colonos griegos. Pero había muchos judíos y ellos fueron tan bondadosamente recibidos por la ciudad que muchos se asimilaron lo suficientemente con los griegos como para llevar nombre griegos. La línea de los reyes atalios, que comenzó en 241 a. de J.C., adornaron tanto la ciudad con hermosos edificios, que pronto llegó a ser la ciudad más maravillosa de todo el oriente. El arte y la literatura fueron estimulados. Había una biblioteca de 200.000 volúmenes. Los libros eran de pergamino, el cual fue perfeccionado y usado allí primero. Más tarde Antonio le dio esta biblioteca a Cleopatra y aun más tarde fue movida a Alejandría.

A su muerte Atalo III, el último rey de Pérgamo, dio Pérgamo al Imperio Romano y pasó a ser la capital de la provincia romana de Asia. Esto le dio nueva prominencia y, cuando por razón de su importancia comercial, de sus crecientes riquezas y de su influencia política Esmirna vino a ser la capital, Pérgamo quedó como el centro religioso y su magnificencia continuó.

Había aquí hermosos templos dedicados a los cuatro grandes dioses; Zeus, Dianisus, Atena u Asklepios. El altar de Zeus tenía 12 metros de altura, y era la más famosa de todas las estructuras que adornaban la ciudad y una de las maravillas del

mundo antiguo. En conexión con el templo de Asklepios había una escuela de medicina, y enfermos de todas partes de Asia venían en muchedumbres esperando que el dios revelaría remedios para su sanamiento a sus sacerdotes por medio de sueños. Aquí también estaba el famoso templo de Esculapio, dios que era representado por una serpiente. La ciudad ganó el título de tres “Neokoros”, lo cual significa que tres templos habían sido edificadas a los emperadores romanos en los cuales los emperadores eran adorados.

Sus ruinas se encuentran cerca de la actual Bergama, una corrupción del antiguo nombre. Algunos dicen que está situada sobre las ruinas de la antigua ciudad, pero que es de menos extensión. Está situada en Turquía. En tiempos antiguos llevaba el nombre de Pérgamo porque fue aquí donde hacían o hicieron los primeros pergaminos. Ahora tiene como unos 21.797 habitantes, predominando los turcos y mahometanos. La base del altar a Zeus todavía es visible como también las ruinas del teatro de Agora, el gimnasio y varios templos. En tiempos antiguos era notable por ungüentos, cerámica y pergaminos, mientras que ahora sus principales artículos de comercio son algodón, lana, opio, pieles y valonia, este último son grandes bellotas de dos clases de robles.

El cristianismo llegó a Pérgamo muy temprano, y a la iglesia Juan el revelador le dirigió la palabra (^{<660212>}Apocalipsis 2:12-17). Aquí Antipas fue matado por el estado romano (^{<660213>}Apocalipsis 2:13). Era un lugar muy difícil, llamado el lugar, “donde estaba el trono de Satanás” (^{<660213>}Apocalipsis 2:13), probablemente refiriéndose a toda la adoración falsa allí. Había grandes tentaciones y algunos seguían a Baal y otros las doctrinas de los Nicolaítas. Por mucho tiempo quedó como un centro religioso, teniendo un obispado.

Troas

Troas era la ciudad principal y puerto marítimo del noroeste de Asia Menor, en la costa de Misia en la provincia romana de Asia y un poco al sur de la antigua Troya. El nombre parece haberse aplicado al distrito entero por la costa ahora conocida como Troas. La ciudad fue fundada por Antígono y llamada Antígonas Troas, pero más tarde fue embellecida por Alejandro y, de ese tiempo en adelante, vino a conocerse por Alejandro Troas. Por un tiempo fue el hogar de los reyes seléucidas; entonces pasó a ser libre y acuñaba sus propias monedas. En 133 a. de J.C. cayó en posesión de los romanos, vino a ser una colonia bajo Augusto y sus ciudadanos fueron exonerados de impuestos sobre terrenos, así también como de capacitación. Es el punto histórico más sobresaliente en el distrito. Era el centro de buenos caminos y de aquí la civilización fue llevada al oriente y el cristianismo al occidente.

Ahora se llama Eski-Stambone y está completamente en ruinas. Estas ruinas dan una evidencia del gran tamaño e importancia de la ciudad antigua. El sitio está casi enteramente cubierto con encinas, pero las ruinas han sido usadas como una cantera y las piedras llevadas como material para edificar tan lejos como Estambul, especialmente para una sola mezquita. Hay las ruinas de un templo, un teatro, un gimnasio y baños. Los muros de la ciudad pueden ser trazados con dificultad, pero las ruinas de un gran acueducto edificado en el tiempo de Trejano son muy impresionantes.

Una visión de Pablo aquí para ir a Macedonia, ^{<441608>}Hechos 16:8-13.

Pablo pasó una semana allí, predicó y atendió a Eutico, ^{<442006>}Hechos 20:6-12.

Pablo se refiere a su primera experiencia allí, ^{<550212>}2 Timoteo 2:12.

Pablo necesitaba el capote y los libros y pergaminos que había dejado allí, ^{<550413>}2 Timoteo 4:13.

SEXTA PARTE — EUROPA

LAS ISLAS CERCANAS

Creta

Creta es una isla de 251 kms. de largo y 11 a 48 kms. de ancho, situada en el mar Mediterráneo a 97 ó 113 kms. de la costa de Grecia. En su centro el monte Ida se levanta a una altura de 2.497 ms. Esta montaña es famosa en las leyendas griegas como el lugar de nacimiento de Zeus, y en los poemas de Homero se dice que la isla de Creta contenía 100 ciudades. Los habitantes eran famosos como marineros, pero nunca, desde el tiempo de leyendas, ha sido un poder importante entre las naciones de los continentes que la rodean. No obstante, excavaciones modernas han probado que en una edad muy temprana la isla era un centro de la civilización mediterránea. Es cierto que bajo Roma los judíos se hicieron numerosos y prósperos allí.

Las dos ciudades y puertos se mencionan en la Escrituras, Buenos Puertos y Fenice. La primera de estas es una rada al sur de la costa de la isla y provee un ancladero bueno, pero no es un buen asilo para invernar allí. La otra ciudad es un buen puerto en la costa sudeste de Creta y se llama Loutro. A pesar del consejo de Pablo que invernasen en Buenos Puertos, se decidió que navegasen a Fenicia y pasar el invierno allí. Pero la nave fue cogida en una tempestad y por 14 días fue llevada al garete.

Cretenses estuvieron presentes en Pentecostés, ^{<440211>}Hechos 2:11.

Pablo estuvo allí por un tiempo, ^{<442708>}Hechos 27:8-13.

Pablo dejó a Tito allí en Creta, ^{<560105>}Tito 1:5-16.

Los cereteos se piensa significaban los cretenses, 1 Samuel 30:14; 25:16; ^{<360205>}Sofonías 2:5.

Clauda o Cauda

Clauda es una isla pequeña como a 32 ó 40 kms. al oeste de Creta. No era de muy grande importancia. Nunca podría haber sostenido una población grande. Probablemente porque estuvo asociada con Pablo una vez fue elevada al rango de un obispado. La nave de Pablo fue arrojada de Buenos Puertos a Clauda donde ciñeron la nave y arriaron las velas, ^{<442716>}Hechos 27:16, 17.

Melita o Malta (Miel, Dulzura)

Este era el más grande de un grupo de islas, situado como a 90 kms. de la extremidad meridional de Sicilia, a 280 kms. de la tierra firme de Italia, y a 301 kms. de la costa africana. Tiene 28 kms. de largo, 28 kms. de ancho, y contiene un área de 246 kms. cuadrados. Está bajo el mando de los ingleses ahora, con Valetta como su capital magnificante, tiene 18.202 habitantes.

Su posición central en el mar Mediterráneo le dio una gran importancia como una estancia de marina, y por esta razón siempre ha sido adornada con edificios, instituciones y obras que sobrepasan realmente lo que su valor intrínseco merecería. Tiene una universidad, muchas escuelas públicas como también lugares privados de educación, y una biblioteca de 60.000 libros que son gratis para todos.

Probablemente al principio era una colonia fenicia, y más tarde cayó bajo la influencia de los griegos sicilianos. Los romanos la capturaron en 218 a. de J.C. y la unieron a la provincia de Sicilia. Bajo el gobierno romano la gente se hizo famosa por su industria, especialmente en la producción de tejidos, probablemente del algodón de la isla. Los musulmanes la conquistaron en 870 d. de J.C., seguidos por los normandos en 1090. Posteriormente pasó a los aragoneses. Carlos I la cedió a la orden de San Juan en 1530. Napoleón la conquistó en 1798. los ingleses la conquistaron en 1800, y en 1921 se le concedió a Inglaterra la categoría de dominio. En 1933 se redujo a colonia de la corona. Fue bombardeada por los alemanes e italianos más de 1.200 veces en la Segunda Guerra Mundial. Todavía pertenece a Inglaterra.

A esta isla fue arrojada la nave que estaba llevando a Pablo a Roma (<442801> Hechos 28:1, con 276 personas. La nave se encalló, “dando en un lugar de dos aguas”. Los soldados aconsejaron matar a los prisioneros, pero el centurión los detuvo de su propósito, “deseando salvar a Pablo”. Por varias maneras llegaron a tierra firme, dejando a la nave en un naufragio completo. En la isla fueron recibidos con bondad, y Pablo tuvo sus experiencias singulares con los bárbaros, el fuego y la serpiente. Fueron agasajados por tres días en la hacienda de Publio, el hombre principal de la isla. Pablo sanó al padre de Publio y a muchos otros enfermos, y al irse les dieron muchas provisiones.

Para un relato de la historia vea <442727> Hechos 27:27—28:11. se quedaron en la isla tres meses, y partieron en una nave de Alejandría que había invernado en la isla, la cual tenía por enseña a Cástor y Pólux.

Sicilia

Sicilia es la isla más grande, más poblada y más fértil en el mar Mediterráneo. Está al través del estrecho de Messina, su área es de 25.900 kms.² y tiene una población de 4.486.749. Está atravesada a todo lo largo por montañas que parecen ser una continuación de los Apeninos de la tierra firme de Italia. Aquí, al este, está el famoso volcán Etna. El clima de la isla es caliente y vigorizante. Su historia se remonta a tiempos antiguos, seguramente hasta el tiempo del establecimiento de las colonias griegas y fenicias. Esto es más atrás de 750 a. de J.C. cuando algunas de las ciudades habían obtenido mucha prosperidad comercial.

En los distritos montañosos hay muchos metales y piedras de valor como granito, cuarzo, mica y ricos metales. La tierra es muy fértil, en algunos lugares con una profundidad como de 12 ms. Grano, frutas, y uvas crecen en abundancia. No manufacturan mucho y el comercio no es muy grande. Con excepción de unos cuantos judíos y unos 50.000 griegos la religión es católica romana. No hay referencias bíblicas solamente en conexión con Siracusa.

Durante la II Guerra Mundial fue invadida y conquistada por los aliados (10 de julio - 17 de agosto de 1943). Posteriormente se registraron en la isla tendencias separatistas. Actualmente goza, dentro de la constitución italiana, de cierta autonomía, que le fue otorgada por Decreto de Ley de Mayo de 1946. Está dividida en 9 provincias.

Siracusa

Siracusa era la más importante de todas las colonias griegas en las riberas occidentales del mar Mediterráneo, como a una tercera parte de la distancia al lado este de la costa de Sicilia. Cicerón la describe como “la más grande de todas las ciudades griegas y la más hermosa de todas las ciudades”. Fue fundada en 734 a. de J.C. Tuvo éxito en resistir el sitio por los atenienses en 414 a. de J.C.

Pablo pasó tres días allí en su viaje de Melita a Roma, ^{<442812>} Hechos 28:12.

CIUDADES EN EL CONTINENTE

Neápolis

En la ribera norteña del mar Egeo, era el puerto de mar de Filipo. Era miembro de la primera y segunda confederación ateniense y encomendada por los atenienses por su lealtad en la revolución tasiense 411-408 a. de J.C. Ahora se llama Kavalla, tiene una población de 44.517, y está situada en un promontorio rocoso con un puerto

muy dilatado en su lado occidental. La armada de Bruto y Casio estuvo anclada allí durante la batalla de Filipo. Fue el primer punto en Europa donde Pablo y su compañero desembarcaron (<4161>Hechos 16:11). Probablemente visitara aquí más tarde (<4201>Hechos 20:1-6) navegando de Troas o a Troas.

Filipos

Filipos era una ciudad en Macedonia, en el camino Ignacio, y a 14 ms. de Neápolis, su puerto del mar. Su nombre antiguo era Crenides, así llamada por los manantiales de agua que alimentan el río cercano, el Antiges y su pantano próximo; pero fue reestablecido por Filipo II de Macedonia, el padre de Alejandro el Magno, y de él tomó su nombre. Él ascendió al trono en 359 a. de J.C. y la posesión de este sitio le pareció de suma importancia. Estaba bien regado, rodeado de gran fertilidad, y cerca de minas de oro. Además, sus conexiones de caminos por los cuales todo el comercio y los comerciantes tenían que pasar yendo del este al oeste, hizo de Filipos una ciudad estratégica para propósitos militares. Él la capturó en 358 a. de J.C., echó fuera o reforzó a los habitantes, la ensanchó, la fortificó y le cambió su nombre. Diligentemente trabajó las minas de oro, sacando como 1.000 talentos anualmente. Esto añadió grandemente a sus triunfos militares, ganados por armas o por soborno. Muy poco se oye de ella por tres siglos, solamente que pasó a manos romanas después de la batalla de Pidna, en 169 a. de J.C. y pasó a ser una provincia romana en 146 a. de J.C. En 42 a. de J.C. Marco Antonio y Octavio derrotaron al gran Bruto y a Casio allí, y, por consecuencia, derrocaron la oligarquía romana, después de lo cual Augusto (Octavio) fue hecho emperador.

Al principio del segundo siglo, Ignacio, obispo de Antioquía, pasó por Filipos en camino a Roma para ser echado a las bestias, y los cristianos filipenses mostraron bondad hacia él, se interesaron en él, y tuvieron correspondencia con la iglesia de Antioquía. De esto se descubre que la iglesia de Filipos estaba en ese tiempo probablemente en una condición satisfactoria. Tuvieron varios obispos en Filipos.

De la destrucción de Filipos no sabemos nada. No hay nada ahora este sitio. Hay muchas ruinas, y Ecole Francaise d'Athenes hizo excavaciones de 1914 a 1938.

Pablo y Silas (acompañados por Timoteo y Lucas) trabajaron allí en el segundo viaje misionero; Lidia y el carcelero se convirtieron, <4161>Hechos 16:11-40.

Puede ser que Lucas se hubiese quedado allí después de que Pablo se fue. Las secciones donde se usa el pronombre “nosotros” acaban en el capítulo 16 y aparecen cuando Pablo está allí otra vez, <4205>Hechos 20:5.

La presencia de Lucas allí durante estos cinco años, probablemente sea la razón de la fortaleza de esta iglesia, ^{<470802>}2 Corintios 8:2; ^{<500129>}Filipenses 1:29, 30.

Los cristianos filipenses mandaron regalos a Pablo, ^{<471109>}2 Corintios 11:9; ^{<507425>}Filipenses 2:25; 4:10, 14, 16, 19.

Pablo escribió una carta a ellos, la carta a los filipenses.

Aifpolis

Un pueblo en Macedonia en las riberas orientales del río Estrimón, como a cinco kms. de su desembocadura. En el camino de Tracia a Macedonia, y Pablo y Silas pasaron por allí en su viaje de Filipos, ^{<441701>}Hechos 17:1.

Tesalónica

Tesalónica ha sido uno de los pueblos principales de Macedonia desde los tiempos helénicos hasta el presente. Está situada en el mar Egeo a la cabeza del golfo de Salónica. Puede haber tenido una historia más antigua, pero ha sido muy importante desde alrededor de 315 a. de J.C. cuando Casandro, el rey macedonio, la ensanchó y la fortaleció y le cambió el nombre por el de su esposa, Tesalónica, la media hermana de Alejandro el Grande. El nombre es ahora y ha sido por mucho tiempo ya, cortado a Salónica. Rápidamente se volvió en una ciudad populosa y rica. Roma la hizo la capital de su distrito en 168 a. de J.C., y de toda la provincia después de 146 a. de J.C. En 58 a. de J.C. Cicerón pasó parte de su destierro allí. Por largo tiempo fue un puerto importante, como puerto y centro de caminos principales.

Por siglos la ciudad permaneció como una de las pocas fortalezas principales del cristianismo, y ganó para sí el nombre de “la Ciudad Ortodoxa”, tanto por su tenacidad como por su carácter agresivo. Fue el escenario de una gran matanza por Teodosio en 390. fue atacada por los godos, ávares, eslavos y vúlgaros, pero fueron rechazados. Finalmente, en 904, los sarracenos la capturaron, mataron a mucha gente, quemaron parte de la ciudad, y se embarcaron llevándose a 22.000 cautivos, jóvenes y niños. Hubo otra matanza por los normandos en 1185. Después de 1204 fue gobernada, a veces por latinos, a veces por griegos, hasta que en 1430 fue tomada por los turcos. Fue tomada de nuevo por los griegos en 1912. Las batallas terribles de la Primera Guerra Mundial destruyeron la sección del comercio en 1917, pero esta sección fue reedificada. Los alemanes la ocuparon durante la II Guerra Mundial. Patriotas griegos la libraron en octubre de 1944. De 1940 a 1950 hubo expansión en la industria de la ciudad. Se construyeron nuevas fábricas para

fósforos, plantas para nitrógenos y níquel, y astilleros. Tiene ahora una población de 250.921.

Pablo visitó allí en su segundo viaje misionero y convirtió a algunos, pero fue perseguido, Hechos 17.

Algunos de los compañeros de Pablo eran de allí, ^{<40929>}Hechos 9:29; 20:4; 27:2; ^{<510410>}Colosenses 4:10; Filipenses 24.

Pablo se sostuvo a sí mismo mientras estaba allí, ^{<520209>}1 Tesalonicenses 2:9; ^{<530308>}2 Tesalonicenses 3:8.

Pablo les mandó a Timoteo, ^{<520302>}1 Tesalonicenses 3:2-10.

Demas fue a Tesalónica, ^{<550410>}2 Timoteo 4:10.

Ellos mandaron presentes a Pablo, ^{<500416>}Filipenses 4:16.

Pablo les escribió dos cartas, 1 y 2 Tesalonicenses. Las cartas a los Tesalonicenses fueron las primeras epístolas de Pablo, siendo la idea principal de la primera epístola la de llevar consolación; esperanza es a nota clave, y aflicción y venida del Señor sus palabras principales. La segunda epístola la escribió el Apóstol para corregir ciertos puntos de vista acerca de la segunda venida de Cristo.

Berea

Este es un pueblo en la parte suroeste de Macedonia, y aunque no sabemos la fecha exacta de cuándo fue fundada, es sin embargo una ciudad antigua. Una inscripción muestra su existencia a fines del siglo cuarto a. de J.C. Fue la primera ciudad que se rindió a Roma después de la batalla de Pidna, 168 a. de J.C.

Siendo Berea una de las ciudades más pobladas de Macedonia, en una edad temprana llegó a tener la sede de un obispado; y hay una tradición de que Onésimo, el esclavo fugitivo convertido por la predicación de Pablo en Roma, y acerca del cual él escribió la carta a Filemón, fue el primer obispo de la iglesia en Berea. Por causa de esta ciudad hubo muchas luchas entre los griegos y búlgaros y los serbios. Finalmente fue conquistada por los turcos de 1373 a 1374 a. de J.C. El nombre antiguo, pronunciado Varria por los griegos, todavía se adhiere al pueblo, pero hay pocas reliquias de la antigua ciudad, excepto un gran número de inscripciones.

Pablo y Silas llegaron de Tesalónica a Berea, donde tuvieron gran oposición y predicaron en la sinagoga. Estos judíos compararon fielmente el mensaje de los predicadores con el mensaje de las Escrituras, y muchos aceptaron a Cristo, entre

ellos muchas de las gentes de más influencia (<41710>Hechos 17:10, 11). Pero una compañía de judíos hostiles llegó a Tesalónica y provocó tanto desorden, que Pablo tuvo que dejar la ciudad (<41712>Hechos 17:12-15). Sópater de Berea acompañó a Pablo en su último viaje a Jerusalén, y llegó no más lejos de Asia (<42004>Hechos 20:4), y puede haber sido uno de estos convertidos.

Atenas

Atenas era la metrópoli antigua de Ática y tenía una población de por lo menos un cuarto de millón. Los habitantes más antiguos eran pelasgos. Su primer nombre fue Cecropia derivado de Cécrope que, según la tradición, salió de Egipto y fundó la ciudad (1556 a. de J.C.), y reinó como su primer rey. Más tarde fue nombrada Atenas, en honor de Atena quien era adorada aquí como la diosa patrona. Comenzando con Erecteo (1383 a. de J.C.), de quien muchas veces se dice que fue el fundador y el primer rey, 17 reyes gobernaron hasta 1068 a. de J.C. cuando el poder fue dado a un arconte. Solón fue escogido arconte y le dio al estado una constitución cerca de 594 a. de J.C. En 490 a. de J.C. los atenienses derrotaron a los persas en Maratón, y otra vez en Salamina. En 476 Aristides organizó la gran confederación ateniense. Pericles fue uno de los grandes caudillos del pueblo. Atenas sucumbió ante Esparta (404 a. de J.C.). Después de la guerra del Peloponeso, Atenas se unió con Tebas en contra de Felipe de Macedonia, pero fue derrotada (338 a. de J.C.). Fue conquistada por los romanos (146 a. de J.C.), y se le concedió un buen grado de independencia. Como la sede del arte y de la literatura griegos, Atenas jugó un importante papel bajo el gobierno romano. Vino a ser la ciudad universitaria del mundo romano. Su influencia irradió hasta Tarso, Antioquía y Alejandría. Atenas se hizo un lugar favorito de residencia de escritores foráneos, quienes cultivaron la historia, la geografía y la literatura. Josefó declara que entre los griegos, los atenienses eran los que más temían a sus dioses, y como prueba de esto, ellos aun habían construido altares a dioses no conocidos, esperando de ese modo adorarlos a todos. La ciudad estaba conectada con el puerto por dos muros largos, separados entre sí como 76 ms.

Las calles de la ciudad eran angostas y torcidas y los techos de las casas eran planos. En el centro de la ciudad estaba el acrópolis, un monte inclinado de 150 ms. de alto. Justamente al norte de éste estaba la agora, o mercado, alrededor de la cual había muchos famosos pórticos, en uno de los cuales Pablo discutía diariamente con los estoicos. En esta vecindad también estaba la cámara del senado para el Concilio de 500, y la corte del Arópago, donde Sócrates vino en 399 a. de J.C. para hacerles frente a sus acusadores, y donde Pablo, casi 500 años más tarde, predicó a los atenienses acerca del Dios no conocido. Cerca de por allí estaba el cementerio y

el Teseo, que es el mejor preservado de todos los templos griegos. En la vecindad también estaban los templos griegos. También la Torre de los Vientos y el reloj de agua, que seguramente interesaran a Pablo, así como también atraen nuestra atención hoy día. Aquí se encontraban mucha arquitectura y esculturas famosas, gran parte de las cuales estaban relacionadas con su adoración.

La ciudad tuvo muchos grandes hombres, estadistas tales como Teseo, Pericles y Aristides; legisladores, como Dracón, Solón y Clístenes; oradores, como Demóstenes; poetas como Eurípides; y filósofos como Sócrates.

Atenas es ahora la capital de Grecia y es una ciudad hermosa. Ha sido bien cuidada y es notable por sus espléndidas instituciones educativas, especialmente por sus universidades. Se pueden ver muchos restos de su grandeza antigua y muchas inscripciones de valor.

Pablo, en su segundo viaje misionero, hizo una visita a esta famosa ciudad. En Hechos 17 se nos da un relato de sus experiencias durante su corta estancia allí. Se nos dice de sus predicaciones en las sinagogas, y de sus disputas con los estoicos; cómo se conmovió él por la adoración de ellos al Dios no conocido, y de cómo pidió que Silas y Timoteo viniesen a él. Él fue dejado solo allí cuando Timoteo fue enviado a Tesalónica (^{<20801>}1 Tesalonicenses 3:1).

Corinto

Corinto era una ciudad célebre del Peloponeso, la capital Corintia; tenía como 400.000 personas y era la ciudad más importante de Grecia en la época de Pablo. Estaba situada en un istmo grande; tenía tres buenos puertos y dominaba el tráfico de ambos mares del este y los mares del oeste. La población se componía de griegos, judíos e italianos, una multitud mixta de todas partes. Marineros, comerciantes, aventureros y refugiados de todo el mundo se agolpaban en la ciudad, trayendo con ellos los males de cada país. Prevalecía el punto de vista comercial y materialista, y pronto se desarrollaron muchas formas de degradación humana. Se podían hallar indicios en las artes industriales (tintorería y tejido), y también en la religión y la mitología. El culto corintio a Afrodita y a otros dioses es de origen fenicio. Tenían mucho orgullo en varias artes, y también en el embellecimiento de la ciudad y en el adorno de los templos. Había muchos pintores y allí se originó el estilo de arquitectura llamado corintio. Los juegos del istmo los tenían dos veces al año. La ciudad fue destruida en 147 a. de J.C. y sus grandes tesoros fueron llevados a Roma. Julio César la restauró en 46 a. de J.C. y entonces llegó a ser el centro

comercial más importante en Grecia; hacia el siglo segundo de nuestra era se había hecho una de las más ricas, si no la más rica ciudad del mundo.

En el tiempo de Pablo había mucha iniquidad allí. La religión y la filosofía habían sido prostituidas a propósitos bajos. Apreciaban la vida intelectual más que la vida moral, y negaban la vida futura, solo para poder gratificar sin restricción la vida presente. Pero vino la calamidad. Un terremoto, el paludismo y el austero gobierno turco la arrasaron finalmente, sin dejar nada, sino solamente siete columnas de un templo dórico antiguo, que es el único objeto que sobresale de la tierra. Eso y una aldea cercana, marcan el sitio de esta antigua ciudad de riqueza, lujo e inmoralidad.

La iglesia de Corinto fue fundada por Pablo en su segundo viaje misionero (<41801>Hechos 18:1-18) durante una estancia de 18 meses. Aunque muchos judíos se habían congregado en Corinto como un centro de comercio, la iglesia se componía principalmente de gentiles, y de las clases más pobres. Pablo no pensaba quedarse mucho tiempo en Corinto, y habría regresado a Tesalónica, si una revelación divina no le hubiese instruido que se quedase. Hallando fuerte oposición en la sinagoga dejó a los judíos y se fue a los gentiles: Crispo y su casa y muchos otros se hicieron creyentes. Silas y Timoteo vinieron de Berea como 45 días después de que Pablo había llegado. Esta fue la razón por qué Pablo escribió 1 Tesalonicenses (<520806>1 Tesalonicenses 3:6). Durante la administración de Galión los judíos acusaron a Pablo, pero el procónsul no permitió que el caso fuese llevado a la corte. Aquí Pablo conoció a Aquila y Priscila con quienes él vivió e hizo carpas, y a quienes más tarde llevó a Éfeso. Pablo probablemente se fue de Corinto para asistir a la fiesta en Jerusalén (<441821>Hechos 18:21) y muy poco se sabe de esta iglesia después de su partida.

Si recordamos que los miembros de la iglesia eran solamente recién convertidos del paganismo al cristianismo, que estaban rodeados de costumbres y prácticas paganas de una de las ciudades más corrompidas de los tiempos antiguos, podremos ver el problema de ajuste al que se enfrentaban y el camino que estaban abriendo para nosotros. Como en ningún otro lugar, el cristianismo tuvo su prueba aquí. Se encontró con toda prueba de maldad y toda clase de pregunta filosófica. Las dos cartas que Pablo escribió a esta iglesia tienen que ver en gran parte con estos asuntos prácticos y sentar los principios que han de guiarnos en la solución de muchos de los problemas de la vida ordinaria. Esto hace que estas cartas sean más importantes para nuestro estudio.

Durante su segundo viaje misionero Pablo pasó 18 meses aquí, <441801>Hechos 18:1-18.

Apolos ejerció gran influencia allí, Hch, 18:27, 28; <46010>1 Corintios 1:12; <470301>2 Corintios 3:1.

Pablo, personalmente, bautizó a algunos allí, <460101>1 Corintios 1:14-16.

Tito y Timoteo fueron enviados allí, <460401>1 Corintios 4:17; <470701>2 Corintios 7:13-15.

Pablo no se hubiera quedado allí por mucho tiempo, de no haber sido por instrucción divina, <520217>1 Tesalonicenses 2:17, 18; <441701>Hechos 17:1; 9, 10.

La iglesia se compone principalmente de no judíos de las clases humildes, <460102>1 Corintios 1:26; 12:2.

Erasto vivía allí, <550420>2 Timoteo 4:20.

Pablo les escribió dos cartas, Primera y Segunda Epístolas a los Corintios.

Regio

Un pueblo en Italia en la costa de los estrechos sicilianos, originalmente una colonia griega, donde Pablo y sus compañeros de nave duraron un día esperando un viento que los llevara a su camino a Puteoli, <442813>Hechos 28:13, 14.

Puteoli

Una ciudad marítima de Campania en el centro de la ribera norteña del hueco del golfo de Nápoles. Aquí Pablo encontró a algunos hermanos cristianos, y se quedó allí una semana antes de proceder por tierra a Roma, <442813>Hechos 28:13, 14.

Foro de Apio

Significa el mercado de Apio como a 64 kms. de Roma. Aquí algunos cristianos de Roma, habiendo oído de su venida, encontraron a Pablo, <442815>Hechos 28:15.

Tres Tabernas

Una estación en la Vía Apia, como a 48 kms. de Roma, donde otros cristianos de Roma fueron a encontrar a Pablo al venir él de Puteoli y de esa manera lo animaron mucho, <442815>Hechos 28:15.

Roma

Roma era la capital de la república e imperio de Roma, más tarde el centro del cristianismo latino, y desde 1871 ha sido la capital de la república de Italia que vino a ser república en 1946. Está situada principalmente sobre la ribera izquierda del río Tíber, como a 24 kms. del mar. No se sabe la fecha de la primera colonia

establecida allí, pero fue en algún tiempo antes de la fundación tradicional por Rómulo, quien mató a su hermano Remus para poder él reinar solo. Estaba edificada en un cuadrado de acuerdo con la costumbre italiana y dos calles principales se cruzaban corriendo de este a oeste y de norte a sur.

Sus siete colinas, habitadas por dos diferentes naciones, estaban unidas en una ciudad y rodeadas por un muro, por Servio Tulio (578 a. de J.C.), quien también dividió a la ciudad en cuatro regiones, las cuales coincidían con las cuatro tribus de ciudadanos romanos. Roma se hizo una república en 508 a. de J.C. y en 389 a. de J.C. fue capturada, saqueada y quemada por los galos. La reedificaron pronto, pero las calles eran angostas, irregulares y torcidas y así quedó hasta el tiempo de Nerón en 56-58 d. de J.C.

El imperio romano fue el resultado de un período largo de crecimiento político, social y constitucional. Por 700 años hubo lucha de clases. Paulatinamente la gente común ejerció sus derechos y logró una medida de justicia política, social y legal, pero no podían mantener una justicia equilibrada, y así la aristocracia y la democracia necesitaban de una dirección y de un poder regularizado. Esto fue la señal para la fundación del imperio, que algunos han llamado el logro más grandioso de las edades. Ganó el dominio sobre casi todo el mundo, y por el hecho de arreglar los celos insignificantes de muchos de los pequeños principados, y de unirlos en un gran imperio, contribuyó grandemente a la facilidad con la cual el evangelio se pudo extender en el tiempo de Cristo y sus apóstoles.

Durante el reinado de Nerón (54-68 d. de J.C.) la ciudad de Roma fue casi totalmente destruida por un gran incendio y Nerón se puso a reedificarla. Restauró las partes de la ciudad que habían sido destruidas; hizo muchas nuevas calles anchas y derechas, y construyó edificios grandes de piedra. Los emperadores que lo siguieron continuaron agrandando y embelleciendo la ciudad, pero durante el reinado de Cómodo (180-192 d. de J.C.), una parte de ella fue destruida nuevamente por el fuego. Hubo muchas contiendas y luchas y muchos gobernadores prominentes entre este tiempo y la caída del imperio del oeste (476 d. de J.C.). Entre los gobernadores estaba Constantino quien tuvo éxito en hacer al cristianismo la religión del estado. Este fue el hecho más significativo del período, y uno que trajo consecuencias perniciosas para el cristianismo.

Durante el siglo quinto, grandes calamidades fueron infligidas sobre Roma debido a la destrucción causada por los bárbaros del norte. En el siglo sexto fue atacada por los godos bajo Totila. Durante los siglos séptimo y octavo hubo hambre, terremotos

y pestilencia, y cinco inundaciones del río Tíber desolaron la ciudad y echaron fuera a los habitantes de una gran parte del sitio antiguo.

Cerca del año 800, los romanos parecen haber recurrido al recuerdo de sus instituciones anteriores. Organizaron una corporación, que recibía consejo más bien que órdenes del papa, quien silenciosamente había usurpado el título de “Señor”. La historia de Roma pronto se fusionó con la historia de los pontífices, y la Roma de la Edad Media fue una de vicisitudes, tumultos y destrucción.

La Roma presente no puede trazarse más atrás que el Siglo XVI. Tiene una población de 1.180.589 habitantes. Es importante como la capital de Italia y el centro del catolicismo. El papa vive allí. Los papas quedaron como prisioneros voluntarios del Vaticano por cerca de 60 años. En julio 25 de 1929 el papa salió del Vaticano por primera vez desde 1871. Algunos edificios nuevos han sido construidos de tiempo en tiempo. Los habitantes son de muchas clases, y la mayor parte de ellos tiene bajas normas morales. Aun es peligroso pasar por ciertas partes de la ciudad, especialmente de noche.

No estamos seguros respecto al origen de la iglesia cristiana de Roma, pero, probablemente, fue organizada por algunos judíos que oyeron el evangelio y creyeron en el día de Pentecostés. La membresía incluía judíos y gentiles, pero era considerada por Pablo como una iglesia gentil. Estaba en una condición muy próspera con la excepción de que los judíos cristianos no querían reconocer a sus hermanos gentiles como iguales que ellos en el reino de Cristo, y algunos de los gentiles veían con desprecio a sus hermanos judíos fanáticos e intolerables (^{<441403>}Hechos 14:3). Los judíos cristianos estaban errados en cuanto a la doctrina cristiana, mientras que a los gentiles les faltaba amor cristiano.

Cuando Pablo escribió la carta a los romanos, probablemente desde Corinto en la primavera de 58 d. de J.C., es evidente que él no había estado allí, pero había hecho planes para ir. En su carta a ellos Pablo discutió en todo su sentido la gran doctrina de la justificación por la fe, que era el corazón de su teología.

Un poco más tarde (cerca de 61 d. de J.C.) Pablo llegó a Roma como un prisionero y estuvo allí en su primera encarcelación dos años o más. Algunas de sus experiencias mientras estuvo allí nos son dadas. Durante este tiempo escribió Efesios, Filipenses, Colosenses y Filemón, y en este tiempo, o más probablemente en una encarcelación más tarde allí, cerca de 67 ó 68 d. de J.C., él escribió Primera y Segunda a Timoteo, y Tito. Aquila y Priscila, con quienes Pablo tuvo grandes relaciones, vinieron de allí.

Había judíos y gentiles en la iglesia, ^{<450106>}Romanos 1:6-13; 7:1.

Considerada como una iglesia gentil, ^{<450105>}Romanos 1:5-7, 13, 15.

Pablo hizo planes para ir allí, ^{<441921>}Hechos 19:21; ^{<450113>}Romanos 1:13.

Dios le prometió a Pablo que lo dejaría allí, ^{<442311>}Hechos 23:11.

Pablo fue allí como prisionero y se quedó allí dos años, Hechos 27, 28.

APÉNDICE

LUGARES VISITADOS POR JESÚS

Las narraciones de los Evangelios indican que Jesús viajaba muy extensamente en Palestina. Nos dicen de sus viajes a muchas ciudades, y solamente unas cuantas de ellas se mencionan por nombre. De modo que debe ser un asunto de interés el que se nos llame la atención especial a los siguientes lugares, sabiendo definitivamente que él los visitó. El conocimiento de su presencia en ellos debe levantar en nosotros un deseo de estudiar de nuevo estos lugares, y también las acciones y enseñanzas de Cristo en cada uno de ellos, para que podamos ganar todo el conocimiento posible de su toque humano y su poder divino.

Estos lugares pueden ser estudiados en las discusiones anteriores de este libro y son:

Betábara
Betania
Belén
Betfagé
Betsaida
Cesarea de Filipo
Caná
Capernaúm
Dalmanuta
Efraín
Egipto
Emaús
Gadara
Gergesa
Jericó
Jerusalén
Magdala
Naín
Nazaret
Pozo de Jacob
Sidón
Sicar
Tiro

CIUDADES EN LAS CUALES ESTABAN SITUADAS IGLESIAS

Durante la Edad Apostólica surgieron iglesias en muchos lugares del mundo civilizado. Hay pasajes que se refieren a la existencia de un número de iglesias en un territorio dado, como las iglesias de Galacia (<441601>Hechos 16:1; <480102>Gálatas 1:2); las iglesias de Macedonia (<470801>2 Corintios 8:1); las iglesias en toda Judea, Galilea y Samaria (<440931>Hechos 9:31); las iglesias por toda Siria y Cilicia (<441541>Hechos 15:41; otros pasajes, aunque no los declaran como un hecho, claramente implican que había iglesias en ciudades tales como Derbe, Listra, Iconio y Antioquía de Psidia, <441419>Hechos 14:19-25 (especialmente vv. 21-23). En muchas otras ciudades como Cesarea parece casi cierto que fueron establecidas iglesias.

Volviéndonos de estas referencias más indefinidas, debemos estudiar de nuevo las siguientes ciudades en las cuales sabemos había organizaciones de iglesias locales. Este estudio debe buscar un conocimiento digno de la condición y la obra de la iglesia en cada ciudad, y de lo total, procurar aprender lo que delante de Dios es recomendable y lo que es digno de culpa en una iglesia y cuál es su misión verdadera y el método de su trabajo.

Estas iglesias pueden ser divididas en tres grupos.

1. Dos a las cuales no fue escrita ninguna epístola. Probablemente sabemos más de estas que de cualquiera otras.

Fueron:

Jerusalén, la iglesia madre de todas.

Antioquía de Siria, el centro más importante del movimiento de misiones foráneas.

2. Siete a las cuales Jesús dirigió cartas que aparecen en el libro de Apocalipsis (1, 2). Fueron estas:

Éfeso

Laodicea

Pérgamo

Filadelfia

Sardis

Esmirna

Tiatira

3. *Seis de las cuales Pablo escribió cartas inspiradas, dadas a nosotros en las Escrituras.* Fueron estas:

Colosas
Corinto
Éfeso
Filipos
Tesalónica
Roma

CIUDADES DE REFUGIO

En tiempos antiguos, cuando un hombre era matado, su pariente más cercano estaba bajo el deber sagrado de vengar su muerte. Como resultado de esta práctica, muchos hombres inocentes fueron matados por puros accidentes. Para impedir esto tanto como fuese posible, y para ayudar a la administración de la justicia, seis ciudades de refugio, tres a cada lado del Jordán, fueron apartadas y puestas en las manos de los levitas. Se mantenía abierto un camino, que conducía hasta la puerta de estas ciudades, a fin de que el asesino pudiese huir sin estorbo hacia allí para protegerse del vengador.

Toda la ley concerniente a estas ciudades se encuentra en Números 35; ^{<051901>}Deuteronomio 19:1-13; Josué 20. Al llegar allí el asesino, los ancianos oían su declaración, y si parecía satisfactoria le daban protección hasta que pudiera ser juzgado oficialmente. Si el juicio o proceso mostraba que el asesino no intentaba dañar al que había matado, y no era, entonces, un asesino intencional, se le guardaba en la protección de la ciudad de refugio, hasta la muerte del sumo sacerdote, y entonces podía volver con seguridad a su hogar.

Para una discusión de estas ciudades, el estudiante puede leer los artículos separados sobre cada una de ella, dadas anteriormente en este volumen. Ellas son:

1. *Al lado oriental del Jordán:*

Beser en el territorio de Rubén
Ramot de Galaad en la tierra de Gad
Golán en la tierra de Manasés

2. *Al lado occidental del Jordán:*

Hebrón en Judá
Siquem en el Monte Efraín
Cedes-Neftalí

ALGUNOS LUGARES DE MENOR IMPORTANCIA

La siguiente lista de lugares está dada con la esperanza de que pueda ser útil. Están puestos en orden alfabético en vez del orden de su importancia o de acuerdo con el sitio geográfico. Ningún esfuerzo se hace para discutirlos, sino para declarar algún hecho acerca de cada uno o dar alguna referencia de la Biblia que interesaría al estudiante a hacer un estudio propio de él.

Abarim – ^{<043347>}Números 33:47, 48; 27:12; ^{<053249>}Deuteronomio 32:49.

Abel-mehola – Al noroeste de Siquem, lugar de nacimiento de Elías, ^{<111916>}1 Reyes 19:16.

Arabá – ^{<051130>}Deuteronomio 11:30; ^{<060814>}Josué 8:14; 12:1; 18:18; ^{<100229>}2 Samuel 2:29; 4:7; ^{<122504>}2 Reyes 25:4; ^{<243904>}Jeremías 39:4; 52:7.

Arimatea – Al noreste de Jerusalén, lugar de nacimiento de José en cuya tumba Jesús fue sepultado, ^{<402757>}Mateo 27:57; ^{<411545>}Marcos 15:45; ^{<422351>}Lucas 23:51; ^{<431938>}Juan 19:38.

Etam – Una ciudad al sur de Jerusalén, mencionada en ^{<061559>}Josué 15:59; ^{<471106>}2 Corintios 11:6. Probablemente cerca de los manantiales que alimentaban los estanques de Salomón, donde, dice la tradición, Salomón tenía hermosos jardines de flores. También hay una roca de Etam, adonde Sansón fue después de herir a los filisteos, ^{<071508>}Jueces 15:8, 11.

Hazor – La capital de Jabín, un importante pueblo a unas pocas millas al noreste de Dan, finalmente destruido en su derrota a manos de Barac y Débora, Jueces 4.

Hesbón – La ciudad real de Sehón, rey de los amorreos, como a 64 kms. al este de Jerusalén, capturada por Moisés, ^{<042105>}Números 21:55 sig.

Jabes de Galaad – Una ciudad al este del Jordán en una línea como a la mitad de la distancia entre Nazaret y Siquem. Saúl ganó aquí su primera popularidad y mostró su proeza militar al librar a Jabes de Galaad de la opresión de sus enemigos, 1 Samuel 11.

Keila – Una ciudad fortificada a 16 kms. al noroeste de Hebrón, que David rescató de los filisteos, 1 Samuel 23.

Laquis – Una ciudad de Judá en la frontera de Filistea (<061539> Josué 15:39); fue sitiada y probablemente tomada por Senaquerib (2 Rey 18:13) y destruida por Nabucodonosor, <243407> Jeremías 34:7; <161130> Nehemías 11:30.

Lehi – Un lugar de Filistea como a 52 kms. al sudoeste de Jerusalén, donde Sansón mató a 1.000 filisteos con la quijada de un asno, <071514> Jueces 15:14-17.

Lodebar – Al este del Jordán como a 48 kms. al noreste de Jerusalén, el hogar de Mefi-boset, 2 Samuel 9.

Macaerus – En la tierra de Amón al este del mar Muerto, como a 48 kms. al sudeste de Jerusalén. No se menciona en la Escritura, pero es importante en la historia y es importante especialmente como el lugar donde Juan el Bautista fue decapitado.

Maceda – Una ciudad cananea, a 40 kms. al sudoeste de Jerusalén, quien con todos sus habitantes fue destruida por Josué, Josué 10.

Maón – A 39 kms. al sur de Jerusalén, cerca de donde David se escondió de Saúl, fue traicionado por los hombres de Zif y escapó por razón de una invasión repentina por los filisteos, 1 Samuel 23—24 (23:24, 25).

Megeido – Una ciudad real de los cananeos, a 35 kms. al norte de Siquem, donde murió Ocozías (2 Rey 9:27) y el rey Josías fue matado por el ejército egipcio, 2 Reyes 23; 2 Crónicas 35.

Misrefot-maim – Cerca del mar Mediterráneo, como a 40 kms. al noroeste de Capernaum, el lugar donde Josué persiguió a las varias tribus después de su derrota en el lago Merom, cuando por fin aplastó a las fuerzas oponiéndose a la colonización de Israel en Canaán, Josué 11; 13:6.

Siclág – Como a 64 kms. al sudoeste de Jerusalén. Dada por Aquis, el rey filisteo, para residencia de David (1 Sam 27:6 sig.; <131201> 1 Crónicas 12:1; 20); invadida de repente por los amalecitas, de los cuales se vengó David (1 Sam 30:14; 26); el mensajero que anunciaba la muerte de Saúl fue matado aquí, <100101> 2 Samuel 1:1; 4:10.

Sucot – Un lugar al este del Jordán, cerca de Peniel. Jacob caminó allí (<013317> Génesis 33:17); Gedeón pasó por allí y los castigó (Jueces 8); cerca de allí fundieron el bronce que se necesitó para los muebles del templo, <110746> 1 Reyes 7:46; <140417> 2 Crónicas 4:17.

Tebes – Como a 16 kms. Al noreste de Siquem, que rehusó someterse a Abimelec y una mujer aplastó su cráneo con una piedra de molino, Jueces 9; 2 Sam 11:21.

Timnat – A 24 kms. al sudoeste de Jerusalén, y el lugar donde Sansón mató al león y obtuvo su esposa, Jueces 14, 15.

Timnat-Sera – A 27 kms. al norte de Siquem, donde Josué fue sepultado,
<062430> Josué 24:30.

Tirsa – A cinco o seis kilómetros al norte de Siquem. Su rey fue matado por Josué (<061224> Josué 12:24) y reemplazó a Siquem como la capital del reino del norte (<111417> 1 Reyes 14:17 sig.). Aquí Manahem maduró su rebelión en contra de Salum, <121514> 2 Reyes 15:14.

Zif – A 6 kms. al sudeste de Hebrón, célebre en conexión con la historia temprana de David, quien duró algún tiempo allí mientras que los zifitas procuraron entregarlo en manos de Saúl, 1 Sam 23—26.

FOTOS



Una vista panorámica de las ruinas del "Jardin Colgante" de Babilonia.
FOTO: Fon H. Scofield. (Véase pág. 9.)

Una vista tomada desde la ciudad de Ur sobre las ruinas del Templo Etemenninguru, dedicado a la diosa de la luna, Nanna. FOTO: Fon H. Scofield.
(Véase pág. 9.)





Ninive. Según versión de Nabi Yunus, la tumba de Jonás se encuentra debajo de los alrincheramientos o murallas que se pueden observar en esta fotografía. FOTO: Fon H. Scofield. (Véase pág. 13.)

Damaseo. Por uno de estos antiguos muros bajaron el apóstol Pablo en una canasta, para escapar así de las asechanzas de muerte que los judíos le tendieron de día y de noche. FOTO: Fon H. Scofield. (Véase pág. 25.)





Damasco. En este sitio donde está ubicado el arco se encuentra la calle llamada Derecha, por donde hizo su entrada el apóstol Pablo, para ir a la casa de Judas, donde lo encontró Ananías y le instruyó del mensaje divino. FOTO: Fon H. Scofield. (Véase págs. 25-27.)

Capernaum. Una vista de la sección de la sinagoga donde se sentaban los escribas. FOTO: Fon H. Scofield. (Véase pág. 35.)





Capernaum. La tradición cuenta que este lugar presentado en la vista, fue donde Jesús pronunció el Sermón de la Montaña y dio de comer a cinco mil personas. FOTO: Fon H. Scofield. (Véase págs. 35, 38.)

Este es el lugar donde estaba asentada la ciudad de Caná, en que Jesús obró el primer milagro; en el fondo se destaca el cuerno de Hattim. FOTO: Fon H. Scofield. (Véase pág. 38.)





Una vista panorámica del Monte Tabor. FOTO: Fon H. Scofield. (Véase pág. 39.)

Valle Meguido. Una vista del valle hacia Nazaret, desde el Esdracelón. FOTO: Fon H. Scofield. (Véase págs. 40, 42.)





Una vista panorámica del Monte Carmelo, desde Haifa, puerto de Siria y Palestina en el Mar Mediterráneo. FOTO: Fon H. Scofield. (Véase pág. 41.)


Samaria. Se puede observar la escalinata en ruinas, por la cual se iba a la parte principal del Palacio de Herodes. FOTO: Fon H. Scofield. (Véase pág. 44.)





Se pueden ver las montañas de Gerizim y Ebal. FOTO: Fon H. Scofield.
(Véase pág. 46.)

Siquem. En la parte este de la ciudad se pueden observar estas ruinas. Fue el lugar donde Abraham levantó el primer altar. Bajo el gobierno de Jero-boam llegó a ser la primera capital del reino Septentrional. FOTO: Fon H. Scofield. (Véase pág. 47.)





Siló. La foto nos permite observar el asiento de una vieja ciudad, hacia el sur un templo y una iglesia en ruinas. FOTO: Fon H. Scofield. (Véase pág. 49.)

Una vista panorámica de Sicar, es una ciudad del Canaán Central, en el valle situado entre los montes de Gerizim y Ebal. FOTO: Fon H. Scofield. (Véase pág. 49.)





Samaria. Una vista panorámica del lugar donde estaba el pozo de Jacob, desde el Monte de Gerizim. Esta porción incluye la existencia de una iglesia ortodoxa rusa. FOTO: Fon H. Scofield. (Véase pág. 48.)

Gabaa. Fue asiento de una antigua ciudad. Actualmente es un montón de ruinas. FOTO: Fon H. Scofield. (Véase pág. 53.)





Jerusalén. Una vista de la parte oeste, desde el Monte de las Olivas. FOTO: Fon H Scofield. (Véase pág. 57).

Jerusalén. Una vista del jardín de Getsemani, situado al pie del monte de este nombre, frente a Jerusalén. FOTO: Fon H. Scofield. (Véase pág. 58.)





Jerusalén. Una vista del Monte de las Olivas desde el Monte More. En la parte izquierda se puede ver el camino hacia Betfagé, posiblemente fue el camino que usó Jesús en su entrada triunfal. FOTO: Fon H. Scofield. (Véase pág. 59.)

Jerusalén. El Calvario de Gordon. FOTO: Fon H. Scofield. (Véase pág. 61.)





Betania. Está situada a la falda oriental del Monte Olivete, a dos millas de Jerusalén. La vista es de la época de Jesús, actualmente es una ciudad moderna. FOTO: Fon H. Seofield. (Véase pág. 62.)

Jericó. Una vista de las ruinas de esta ciudad que fue opulenta, ubicada en el valle del Jordán. Esta ciudad fue también llamada de las palmas. Llegó a ser la segunda, siendo Jerusalén la primera. FOTO: Fon H. Seofield. (Véase pág. 68.)





En el primer plano de la foto sobresalen algunas huellas que indican el sitio donde estaban las piscinas de Salomón, en el área de Belén. FOTO: Fon. H. Scofield. (Véanse págs. 69, 70.)

Cesarca, está en la costa del Mar Mediterráneo, se notan también las ruinas de un acueducto romano. Actualmente, ese sitio, se llama Kaiseriye y solamente allí viven serpientes, escorpiones, lagartijas, chacales y javalías. FOTO: Fon H. Scofield. (Véase pág. 76.)





Ascalón, sitio donde se pueden observar árboles de sicómoros y en el fondo unas paredes en ruinas. FOTO: Fon H. Scofield. (Véase pág. 79.)

Ajalón, manifiesta una preciosa vista, donde están situadas las montañas de Galaad. FOTO: A. J. Stuart. (Véase pág. 82.)





Perca, presenta una región montañosa, y en la parte del fondo se puede notar la corriente del Jaboc, es una de las principales ramas del río Jordán. FOTO: H. Scofield. (Véase pág. 83.)

Sinai, región donde se manifestó la revelación de Dios a Moisés y a Elías. Constituyen las cordilleras orientales y occidentales de la región y forman un ángulo en la parte sur. Allí se refugiaban los cristianos que huían de la persecución de Egipto, específicamente entre el Monte Serbal y la cañada de Feirán que aparece en la fotografía. FOTO: Fon H. Scofield. (Véase pág. 89.)





En el Cairo se destaca esta estatua de Ramses II, su construcción se remonta a la época de los Menfis y está ubicada frente a una estación de ferrocarril. FOTO: Fon H. Scofield. (Véanse págs. 96, 98.)

Atenas deja entrever las ruinas de un Templo a Zeus. FOTO: D. Garland Hendricks. (Véase pág. 119.)

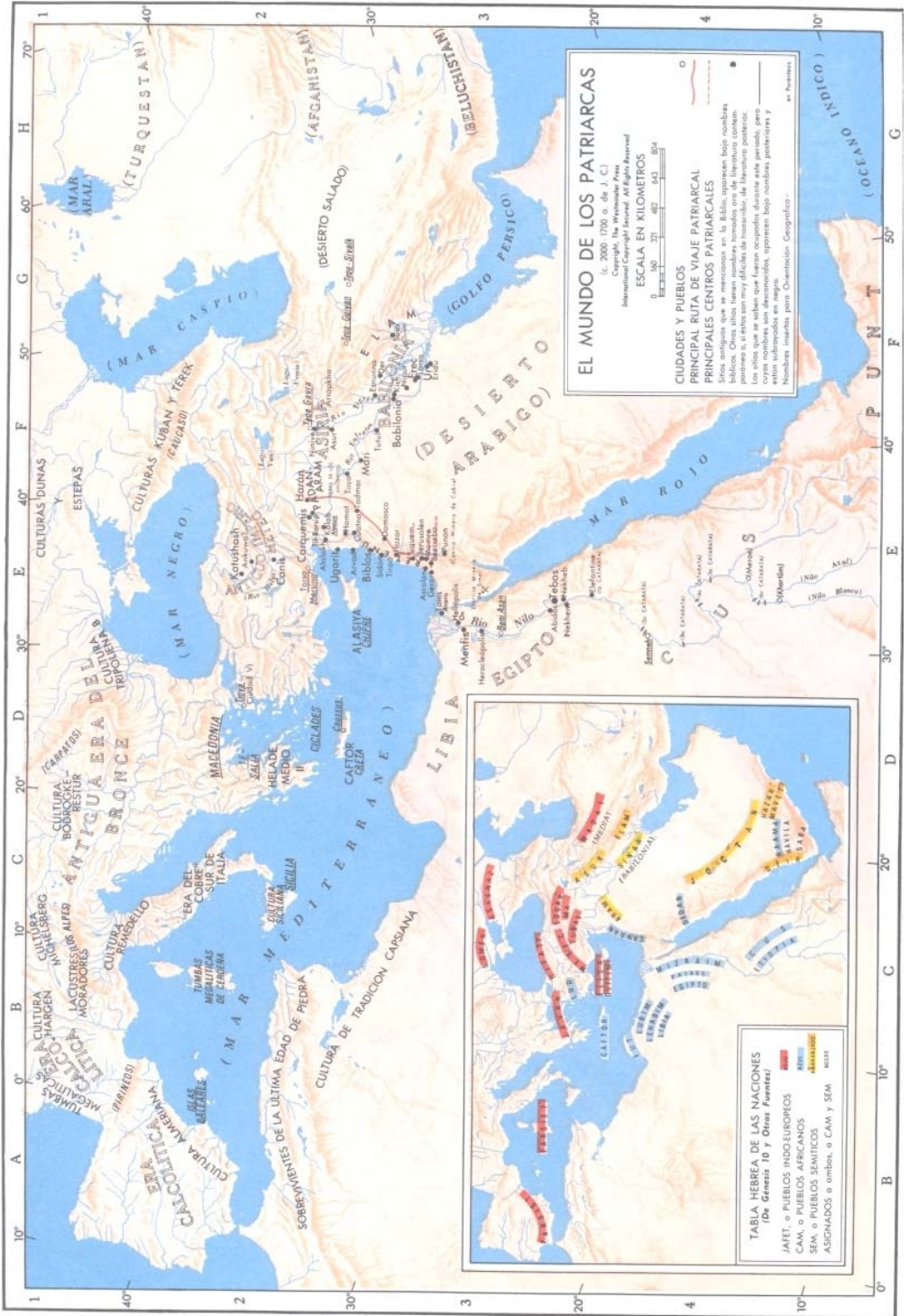


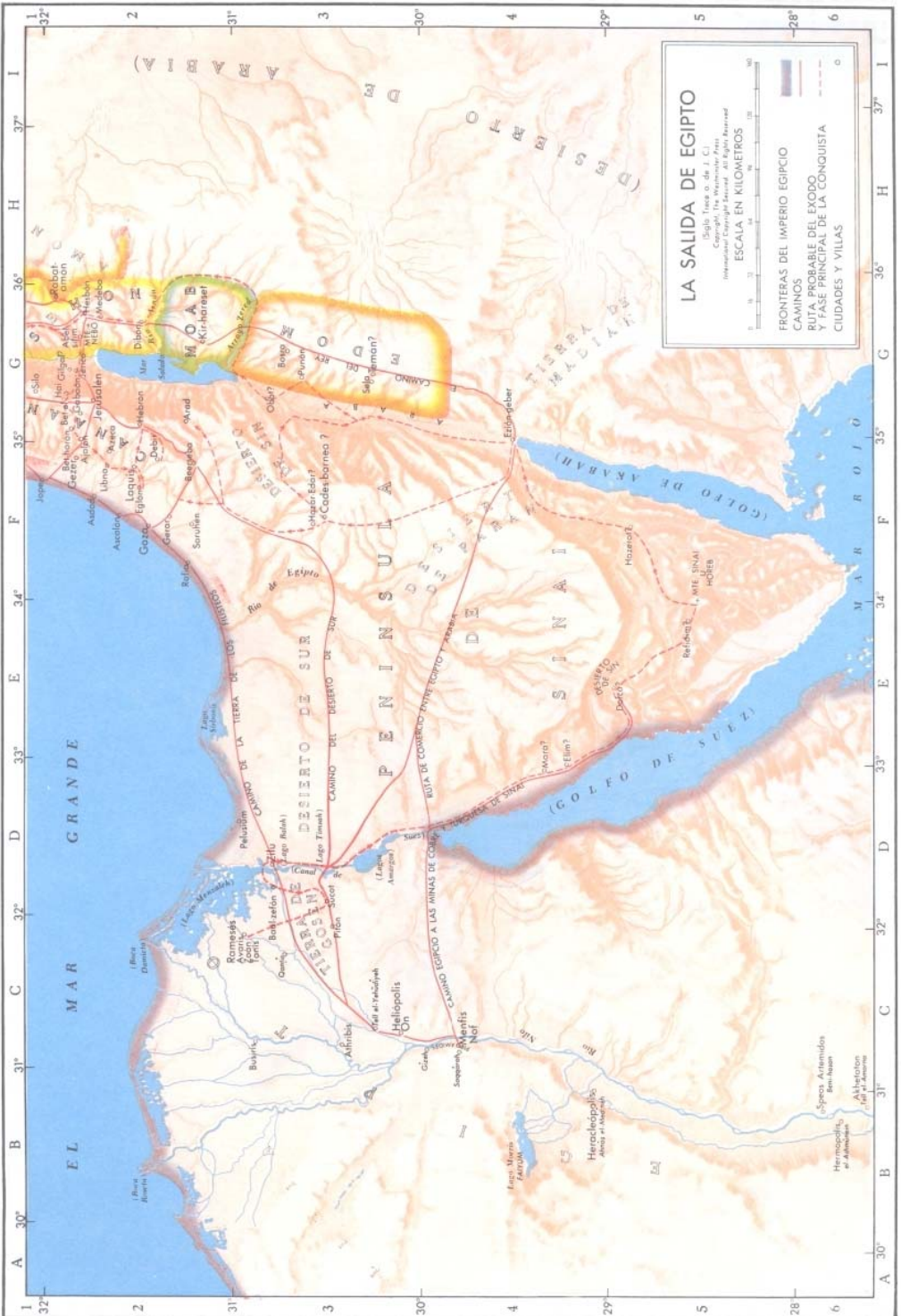
MAPAS

PLANCHA I

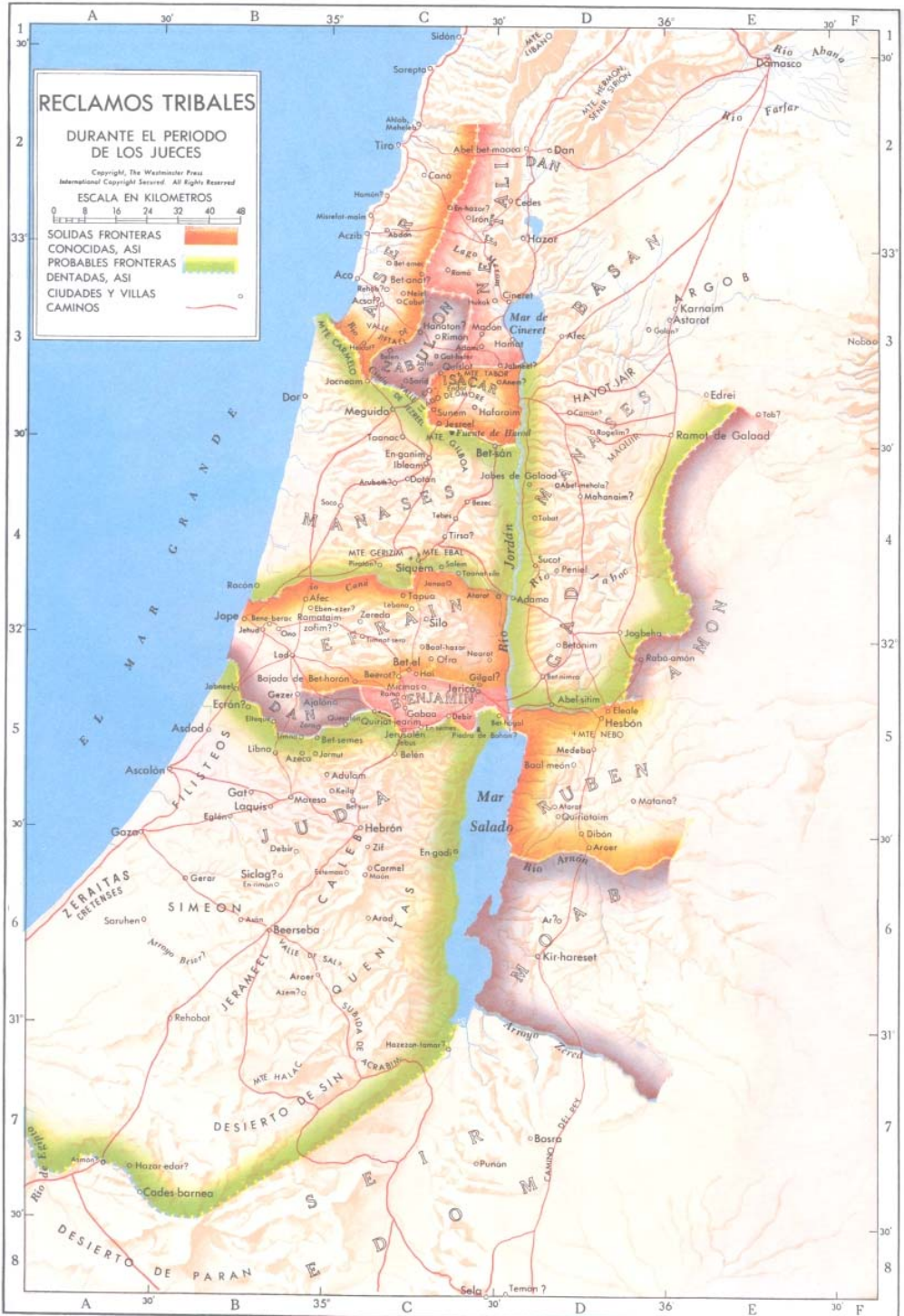


PLANCHA II





PLANCHIA IV






EL IMPERIO DE DAVID Y SALOMON

(c. 1000-930 a. de J. C.)

Copyright, The Westminster Press

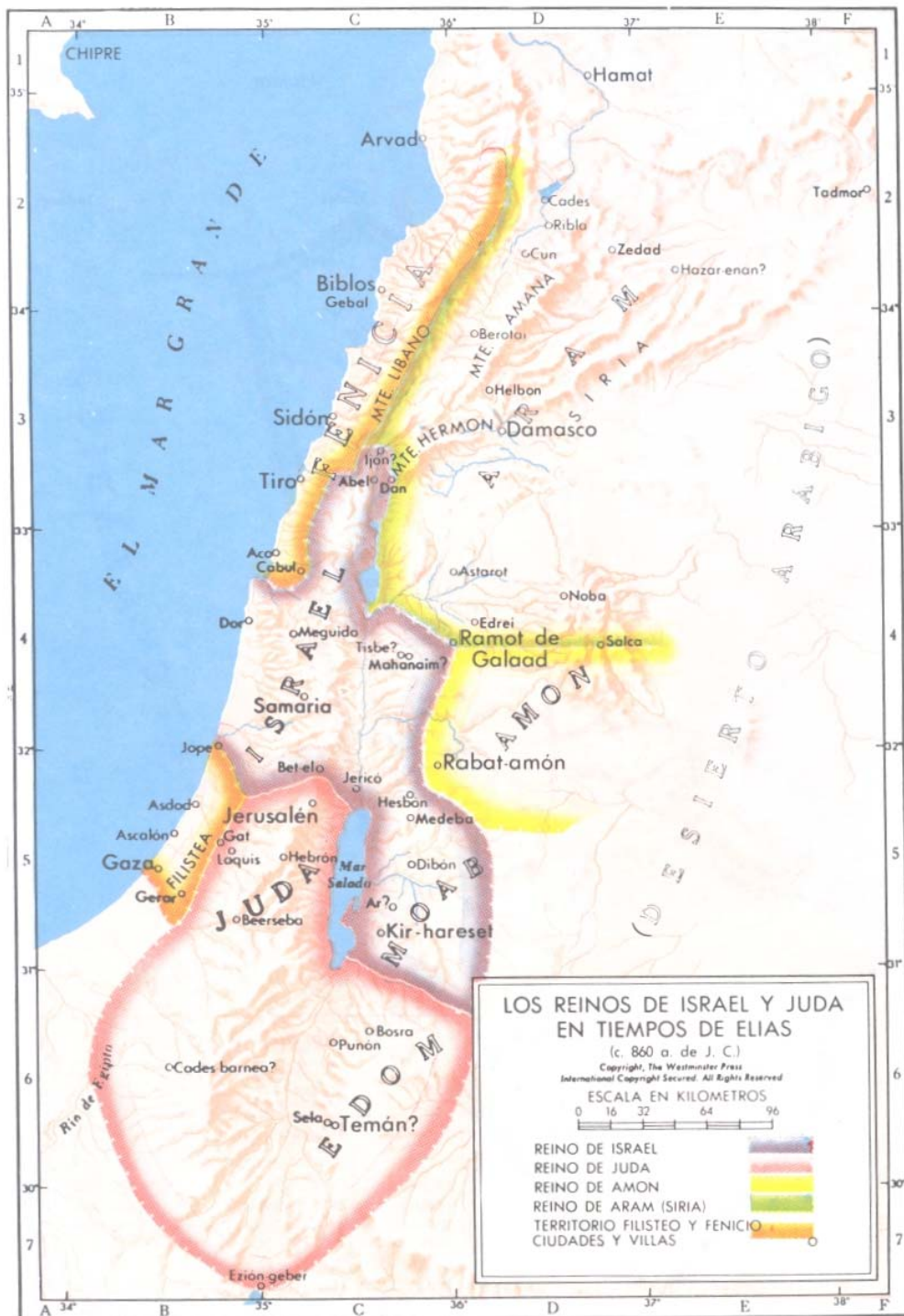
International Copyright Secured. All Rights Reserved

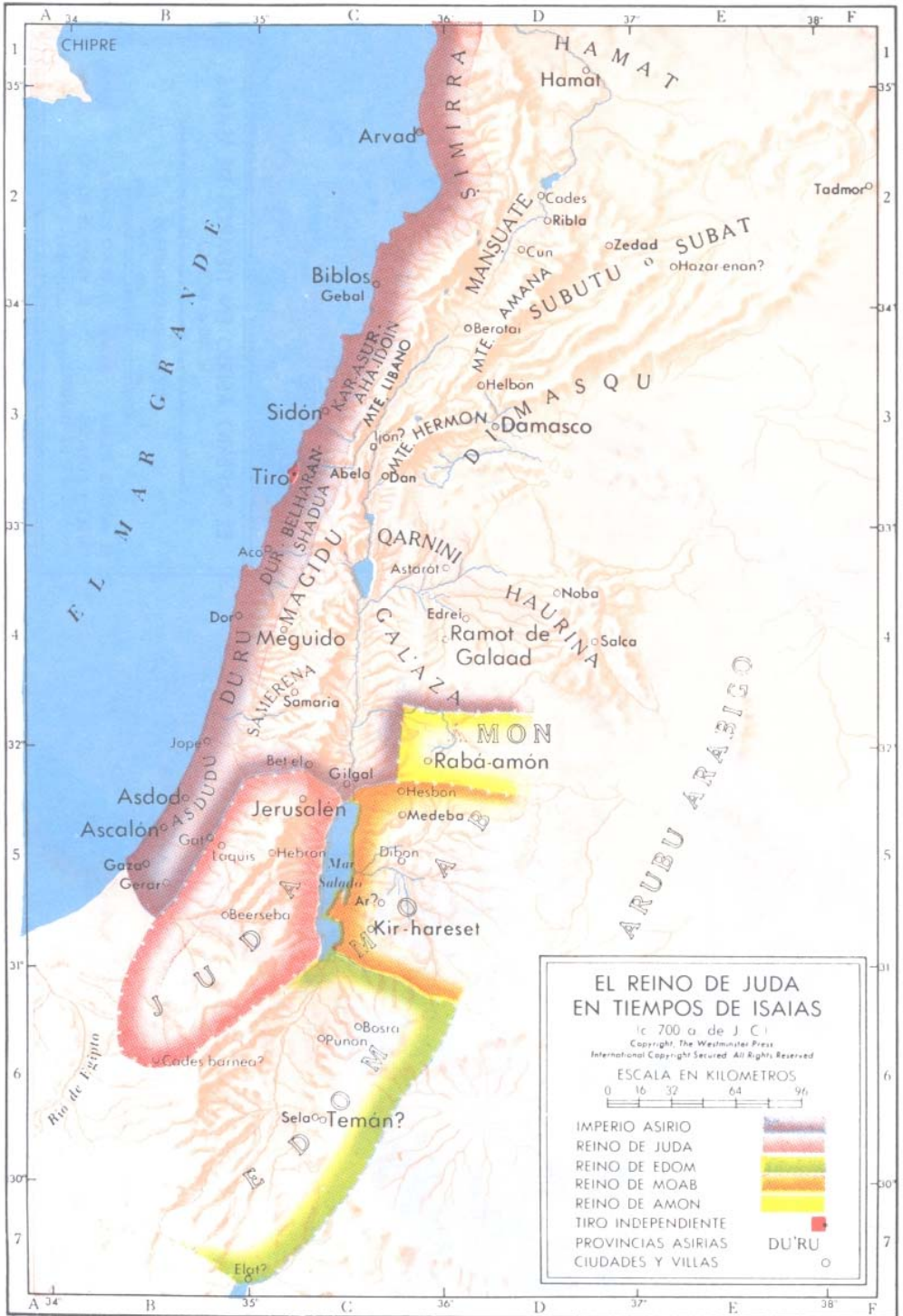
ESCALA EN KILOMETROS

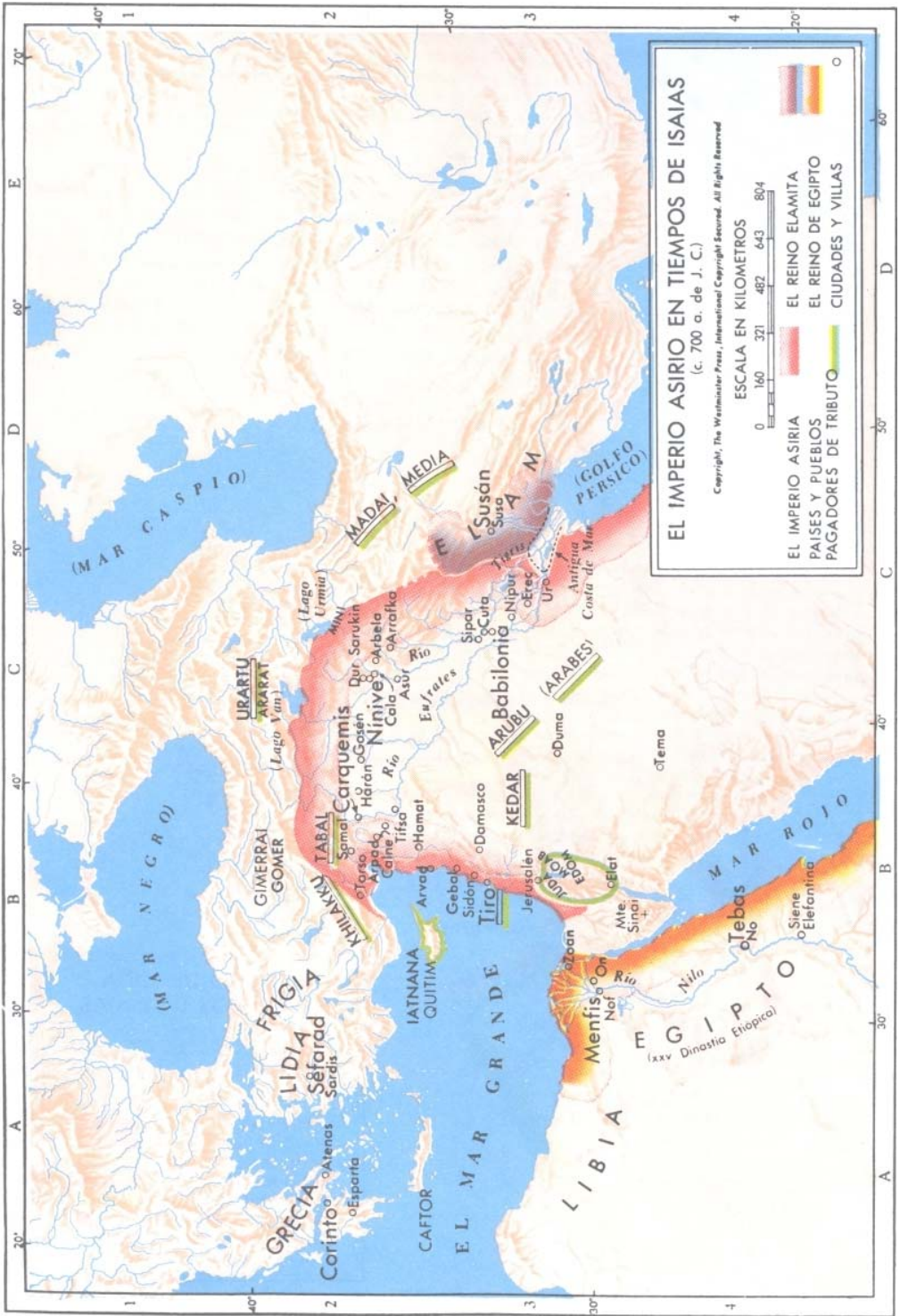


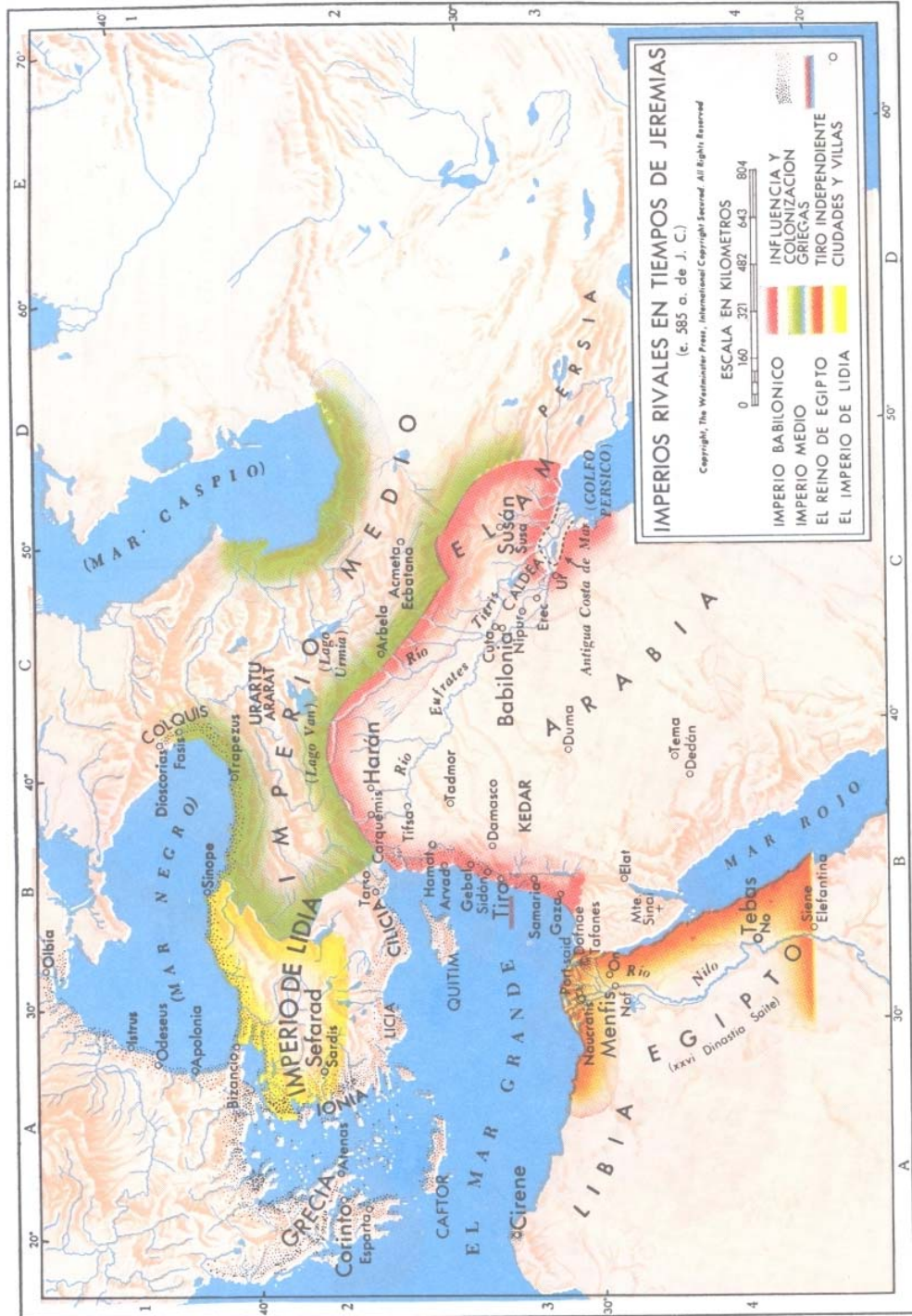
- FRONTERA DEL IMPERIO
- FILISTEA Y FENICIA INDEPENDIENTES
- DISTRITOS ADMINISTRATIVOS DE SALOMON
- TERRITORIO CONQUISTADO POR DAVID
- CIUDADES Y VILLAS

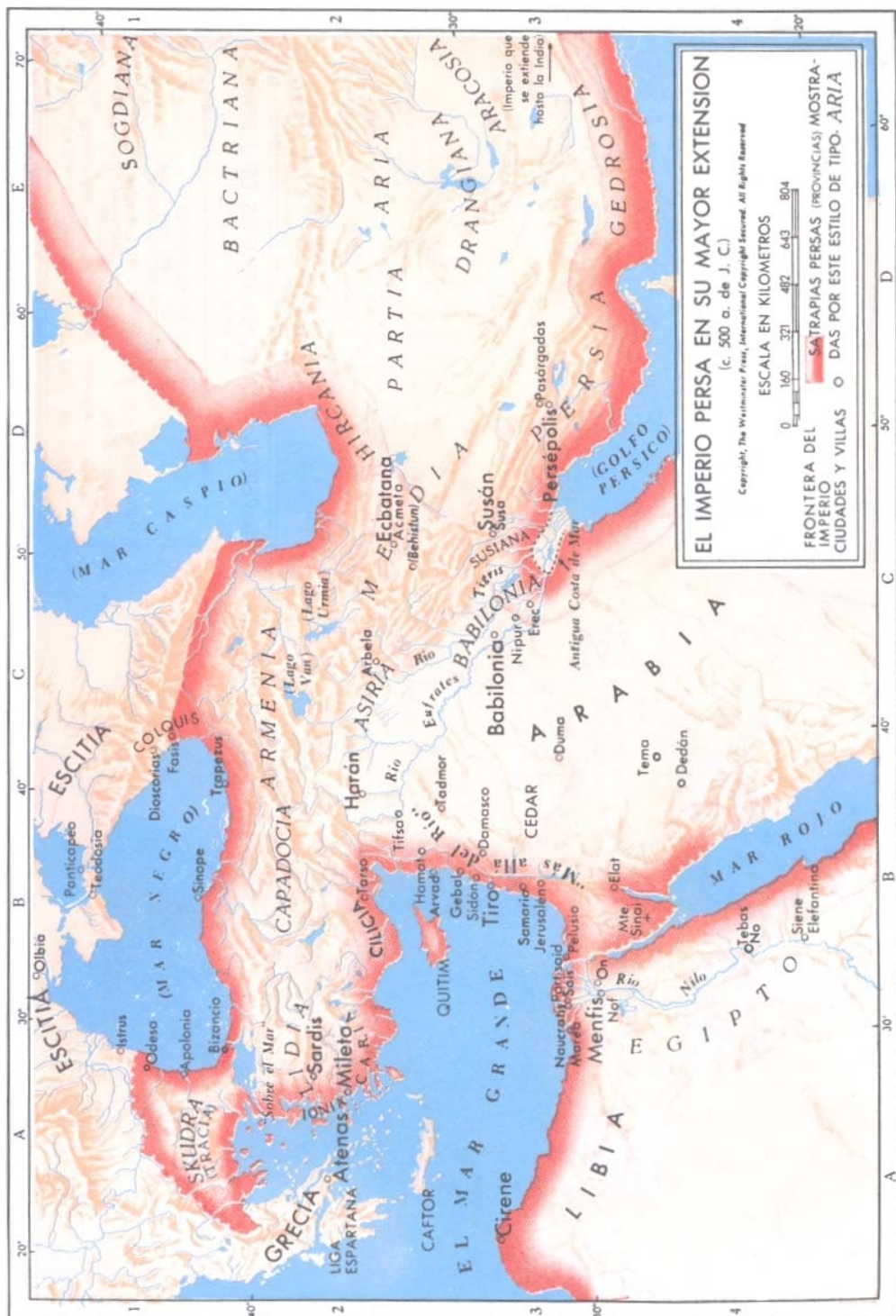
PLANCHA VI







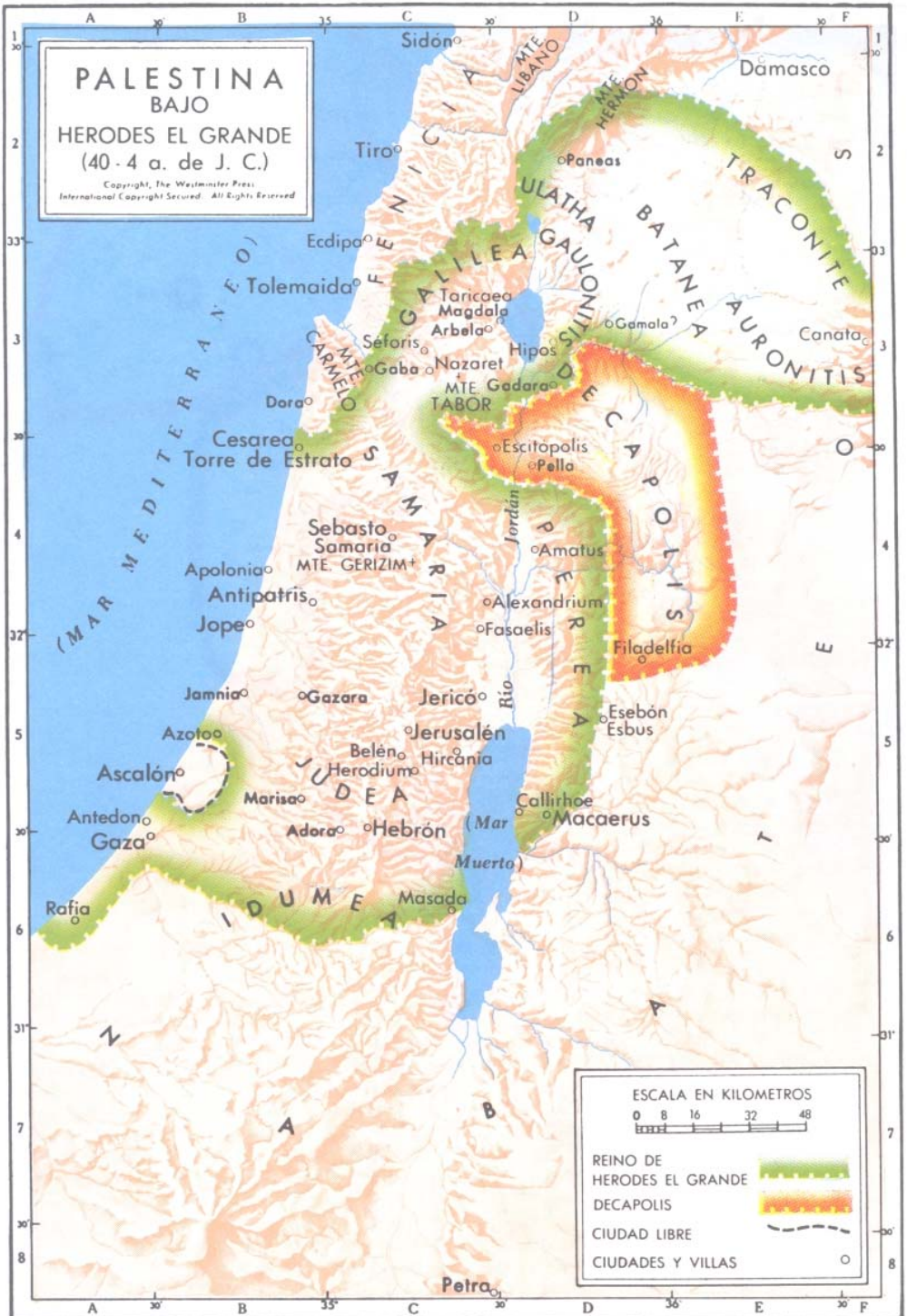




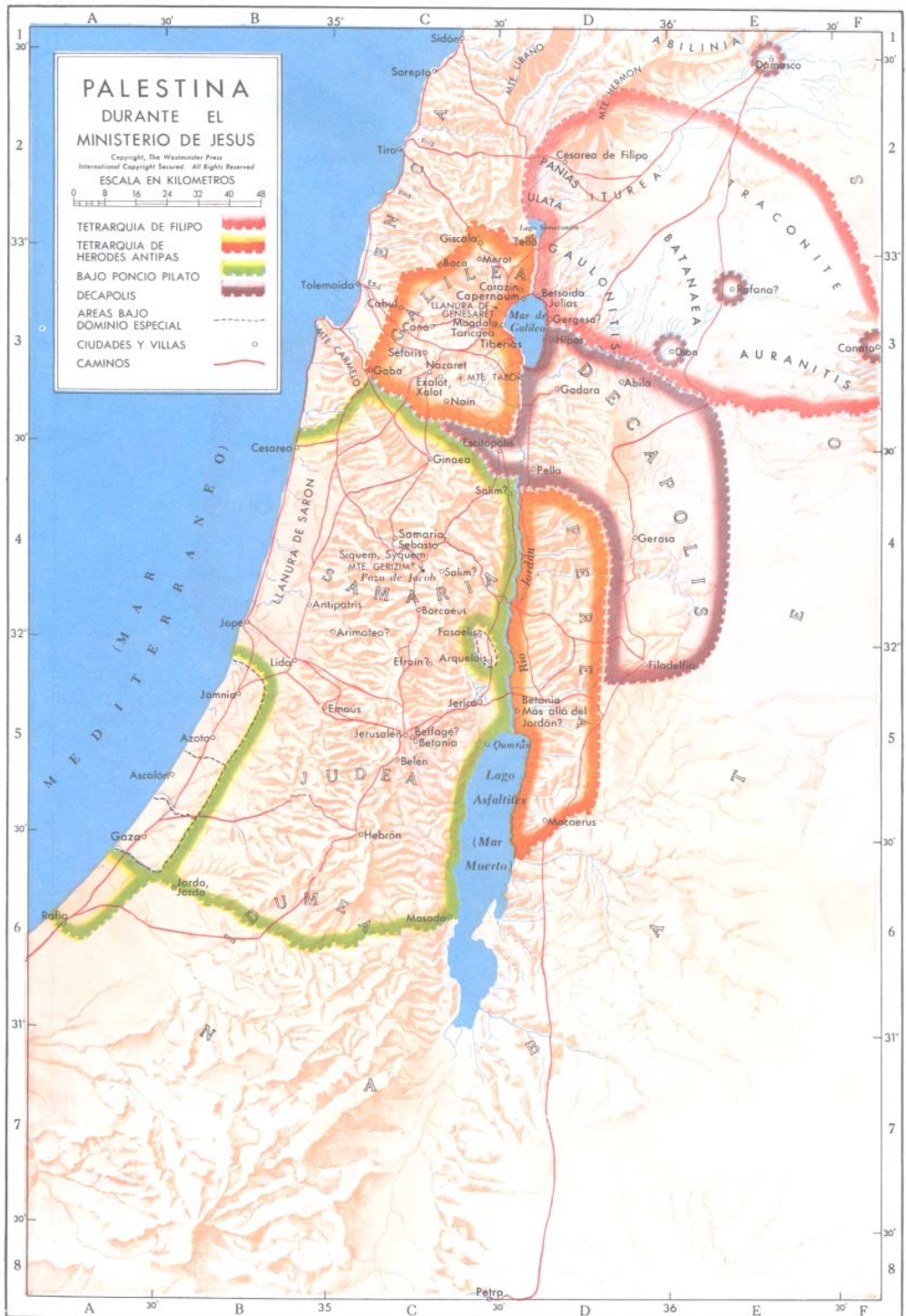


PLANCHA XII



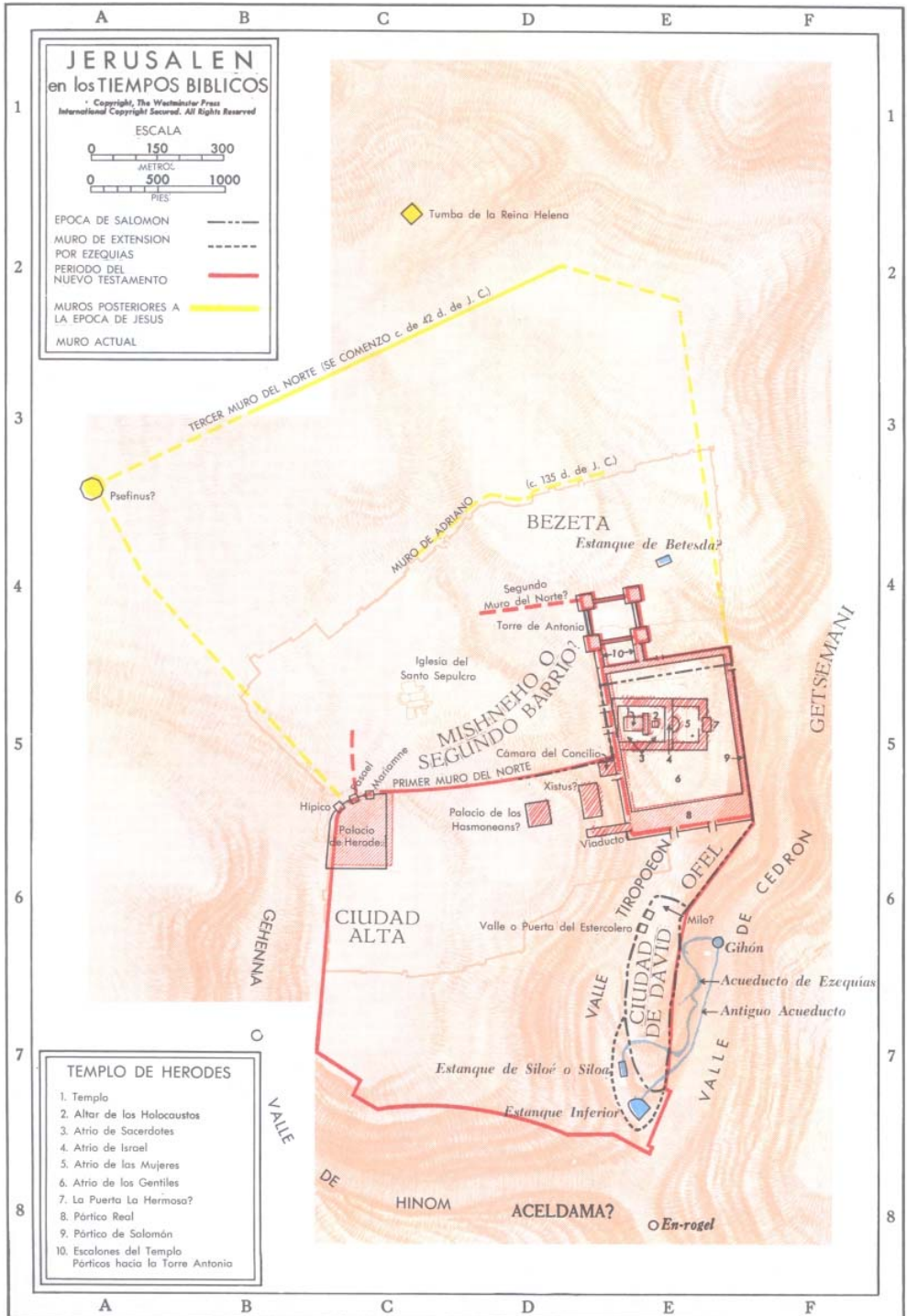


PLANCHIA XIV





PLANCHIA XVI



Cartography By Hal & Jean Arbo

Edited By G. Ernest Wright and Floyd V. Filson